04001990603030036

2067

ΕΦΗΜΕΡΙΣ ΤΗΣ ΚΥΒΕΡΝΗΣΕΩΣ

ΤΗΣ ΕΛΛΗΝΙΚΗΣ ΔΗΜΟΚΡΑΤΙΑΣ

ΤΕΥΧΟΣ ΤΕΤΑΡΤΟ **Αρ. Φύλλου 199**

6 Μαρτίου 2003

ΔΙΑΤΑΓΜΑΤΑ

Καθορισμός χρήσεων γης και όρων και περιορισμών δόμησης στην εκτός σχεδίου και εκτός ορίων οικισμών προ του έτους 1923 ευρύτερη περιοχή Μεσογείων (Ν. Αττικής).

Ο ΠΡΟΕΔΡΟΣ
ΤΗΣ ΕΛΛΗΝΙΚΗΣ ΔΗΜΟΚΡΑΤΙΑΣ

Έχοντας υπόψη:

1. Τις διατάξεις των άρθρων 10, 11, 12, 22, 183 και 184 του από 14.7.1999 Π.Δ/τος "Κώδικας Βασικής Πολεοδομικής Νομοθεσίας" (Δ' 580).

2. Τις διατάξεις των άρθρων 21 (παρ.1 και 2) και 24 του Ν. 1650/1986 "Για την προστασία του περιβάλλοντος" (Α΄160),όπως η παρ.2 του άρθρου 21 αντικαταστάθηκε με την παρ.2 του άρθρου 16 του Ν. 2742/99 (Α΄ 207) και το άρθρο 24 αντικαταστάθηκε με το άρθρο 10 (παρ.1) του ιδίου ως άνω νόμου.

3. Τις διατάξεις της παρ.5 του άρθρου 25 του Ν. 2508/1997 "Βιώσιμη οικιστική ανάπτυξη των πόλεων και οικισμών της χώρας και άλλες διατάξεις" (Α΄124).

4. Τις διατάξεις του άρθρου 15 (παρ.1 εδ.γ) του Ν. 2742/99 "Χωροταξικός σχεδιασμός και αειφόρος ανάπτυξη και άλλες διατάξεις" (Α΄ 207).

5. Τις διατάξεις του άρθρου 29Α του Ν. 1558/1985 "Κυβέρνηση και Κυβερνητικά 'Οργανα" (Α΄ 137), που προστέθηκε με το άρθρο 27 του Ν. 2081/1992 (Α΄ 154) και τροποποιήθηκε με την παρ.2α του άρθρου 1 του ν.2469/1997 (Α΄ 38).

6. Τα 233/1.2.1999 και 499/2.3.1999 έγγραφα του Οργανισμού Αθήνας προς τους αρμόδιους φορείς.

7. Τα ΥΠΠΟ/ΑΡΧ/Α1/ΦΟ2/19542/965/23.5.96, ΥΠΠΟ/ΑΡΧ/Α1/Φ02/ 51077/ 3073/ 20.10.98, ΥΠΠΟ/ ΑΡΧ/ Α1/ Φ02/ 26568/ 1516/7.6.99 και ΥΠΠΟ/ΑΡΧ/Α1/ Φ02/36014/2168/ 10.7.2001 έγγραφα της Δ/νσης Προϊστορικών και Κλασσικών Αρχαιοτήτων του Υπουργείου Πολιτισμού.

8. Το 1988/31.3.99 έγγραφο του δήμου Παλλήνης.

9. Το 3681/20.4.99 έγγραφο του δήμου Κρωπίας

10. Το 1646/3.4.2001 έγγραφο του δήμου Παιανίας.

11. Τις 59/99 και 81/2001 γνωμοδοτήσεις του δημοτικού συμβουλίου Σπάτων.

12. Τις 121/99 ,148/99 και 149/99 γνωμοδοτήσεις του δημοτικού συμβουλίου Κρωπίας.

13. Την 37/99 γνωμοδότηση του κοινοτικού συμβουλίου Πικερμίου.

14. Τις 123/98,219/98,120/99 και 118/2001 γνωμοδοτήσεις του δημοτικού συμβουλίου Μαρκόπουλου Μεσογαίας.

15. Την 49/99 γνωμοδότηση του δημοτικού συμβουλίου Παιανίας.

16. Την 28/99 γνωμοδότηση του δημοτικού συμβουλίου Ραφήνας.

17. Το γεγονός ότι για τους δήμους Γέρακα, Παλλήνης Γλυκών Νερών, Αρτέμιδος και την κοινότητα Ανθούσας πέρασε άπρακτη η προθεσμία του άρθρου 38 παρ.3 του Π.Δ/τος 410/95 "Κωδικοποίηση σε ενιαίο κείμενο νόμου με τίτλο "Δημοτικός και Κοινοτικός Κώδικας" των ισχυουσών διατάξεων του Δημοτικού και Κοινοτικού Κώδικα, όπως τροποποιήθηκαν και συμπληρώθηκαν " (Α΄ 231).

18. Την 68/01 γνωμοδότηση του Νομαρχιακού Συμβουλίου Ανατολικής Αττικής.

19. Τις 1/συν.20/13.1.1999,1/συν.82/4.4.2001 και 1/συν.3/27.6.2001 γνωμοδοτήσεις της Εκτελεστικής Επιτροπής του Οργανισμού Αθήνας.

20. Το γεγονός ότι από τις κανονιστικές διατάξεις του παρόντος διατάγματος δεν προκαλείται δαπάνη σε βάρος του κρατικού προϋπολογισμού και των οικείων Ο.Τ.Α.

21. Την 212/2002 γνωμοδότηση του Συμβουλίου της Επικρατείας, με πρόταση των Υπουργών Περιβάλλοντος, Χωροταξίας και Δημοσίων Έργων Γεωργίας και Πολιτισμού, αποφασίζουμε:

Άρθρο 1

Στην εκτός σχεδίου και εκτός ορίων οικισμών προ του έτους 1923 ευρύτερη περιοχή Μεσογείων (Ν. Αττικής) και ειδικότερα των Δήμων Γέρακα, Παλλήνης, Ραφήνας, Γλυκών Νερών, Παιανίας, Σπάτων, Αρτέμιδος, Κρωπίας και Μαρκόπουλου Μεσογαίας και των κοινοτήτων Ανθούσας και Πικερμίου, η οποία περιοχή εμπίπτει εντός της Ζώνης Οικιστικού Ελέγχου του Ν. Αττικής, που εγκρίθηκε με το από 22.6.1983 Π.Δ/γμα (Δ'284), καθορίζονται χρήσεις γης και όροι και περιορισμοί δόμησης κατά περιοχές Α, Β1, Β2, Β3, Β4, Γ1, Γ2, Δ, Ε, Ζ, Η, Θ1, Θ2, Ι, Κ1, Κ2, Κ3, Λ, Λ1,

Μ, που φαίνονται στα δέκα τρία (13) σχετικά πρωτότυπα διαγράμματα σε κλίμακα 1:10.000 που θεωρήθηκαν από τον Προϊστάμενο της Διεύθυνσης Τοπογραφικών Εφαρμογών με την 17333/2001 πράξη του και που αντίτυπά τους σε φωτοσμίκρυνση δημοσιεύονται με το παρόν διάταγμα.

Άρθρο 2

Ι. Περιοχές με στοιχείο Α (Ζώνες πρασίνου)

1. Στις παραπάνω περιοχές επιτρέπονται οι χρήσεις :

- Δημόσια και δημοτικά καθιστικά.

- Κατ' εξαίρεση στην περιοχή αυτή επιτρέπονται ύστερα από προέγκριση χωροθέτησης σύμφωνα με την κοινή υπουργική απόφαση 69269/5387/24.10.90 (Β/678) :

- Εγκαταστάσεις παραγωγής αιολικής ενέργειας

- Εγκαταστάσεις μετεωρολογικών και γεωδυναμικών σταθμών.

Όλες οι παραπάνω χρήσεις είναι επιτρεπτές μετά την έγκριση των αρμοδίων δασικών αρχών μόνο στα μη δασικά τμήματα των περιοχών Α.

2. Οι όροι και περιορισμοί δόμησης των επιτρεπομένων χρήσεων καθορίζονται ως εξής:

α) Για τα δημόσια και δημοτικά καθιστικά

- Μέγιστο ποσοστό κάλυψης 3%

- Συντελεστής δόμησης 0.02

- Μέγιστη συνολική επιτρεπόμενη επιφάνεια 200 τ.μ.

- Μέγιστο επιτρεπόμενο ύψος 4.00 μ.

Πάνω από το μέγιστο επιτρεπόμενο ύψος του κτιρίου επιβάλλεται η κατασκευή κεκλιμένης στέγης με κεραμίδια βυζαντινού ή ελληνορωμαϊκού τύπου, το ύψος της οποίας δεν πρέπει να υπερβαίνει τα 2.00 μ.

β. Για τις εγκαταστάσεις παραγωγής αιολικής ενέργειας και εγκαταστάσεις μετεωρολογικών και γεωδυναμικών σταθμών, οι όροι και περιορισμοί δόμησης καθορίζονται με την κοινή απόφαση των Υπουργών Περιβάλλοντος Χωροταξίας και Δημοσίων Έργων, Πολιτισμού και Γεωργίας για την έγκριση περιβαλλοντικών όρων και δεν μπορεί να είναι ευνοϊκότεροι από αυτούς που προβλέπονται στο από 24.5.1985 Π.Δ/μα (Δ΄270), όπως ισχύει.

3. Στις παραπάνω περιοχές δεν εφαρμόζονται οι διατάξεις του άρθρου 24 του Ν. 2508/97 (Α΄124).

ΙΙ. Περιοχές με στοιχείο Β1

Περιοχές απολύτου προστασίας τοπίου, αρχαιολογικών χώρων και μνημείων.

Στις περιοχές αυτές απαγορεύεται κάθε δόμηση ή κατασκευή, καθώς και η αλλοίωση του εδάφους.

ΙΙΙ. Περιοχές με στοιχείο Β2

Περιοχές μέσης προστασίας τοπίου, αρχαιολογικών χώρων και μνημείων

1. Στην παραπάνω περιοχή επιτρέπονται οι χρήσεις :

- κατοικία

- αγροτικές αποθήκες

- δημόσια και δημοτικά καθιστικά και αναψυκτήρια

2. Οι όροι και περιορισμοί δόμησης των επιτρεπομένων χρήσεων καθορίζονται ως εξής :

α) Για κτήρια κατοικίας :

- Μέγιστη συνολική επιτρεπόμενη κάλυψη και επιφάνεια του κτηρίου 100 τ.μ.

- Μέγιστος αριθμός ορόφων ένας (1) με μέγιστο επιτρεπόμενο ύψος κτηρίου 4.00 μ.

- Πάνω από το μέγιστο επιτρεπόμενο ύψος του κτηρίου επιβάλλεται η κατασκευή κεκλιμένης στέγης με κεραμίδια Βυζαντινού ή Ελληνορωμαϊκού τύπου, το ύψος της οποίας δεν πρέπει να υπερβαίνει τα 2.00 μ.

- Απαγορεύεται η ανέγερση περισσοτέρων του ενός κτηρίου εντός του γηπέδου.

β) Για αγροτικές αποθήκες

- Μέγιστη συνολική επιτρεπόμενη επιφάνεια 30 τ.μ.

- Μέγιστο επιτρεπόμενο ύψος κτηρίου 2.50 μ.

- Απαγορεύεται η ανέγερση περισσοτέρων του ενός κτηρίου εντός του γηπέδου.

γ) Για τα δημόσια και δημοτικά αναψυκτήρια:

- Μέγιστο ποσοστό κάλυψης 3 %

- Συντελεστής δόμησης 0.02

- Μέγιστη συνολική επιτρεπόμενη επιφάνεια κτηρίου 200 τ.μ.

- Μέγιστος αριθμός ορόφων των κτηρίων ένας με μέγιστο επιτρεπόμενο ύψος αυτών 4.00 μ.

- Απαγορεύεται η ανέγερση περισσοτέρων του ενός κτηρίου εντός του γηπέδου.

- Πάνω από το μέγιστο επιτρεπόμενο ύψος του κτηρίου επιβάλλεται η κατασκευή κεκλιμένης στέγης με κεραμίδια βυζαντινού ή ελληνορωμαϊκού τύπου, το ύψος της οποίας δεν πρέπει να υπερβαίνει τα 2.00 μ.

3. Στις παραπάνω περιοχές δεν εφαρμόζονται οι διατάξεις του άρθρου 24 του Ν. 2508/97 (Α΄ 124) .

IV. Περιοχή με στοιχείο Β3 - Αττικό Πάρκο

1. Στην παραπάνω περιοχή επιτρέπονται οι χρήσεις :

α) Πολιτιστικές εγκαταστάσεις σε δημόσιες, δημοτικές εκτάσεις ή εκτάσεις αγροτικών συνεταιρισμών με κύριο χαρακτήρα την προβολή του πολιτιστικού πλούτου και των παραδοσιακών δραστηριοτήτων της περιοχής, Οι παραπάνω εγκαταστάσεις είναι δυνατόν να συμπληρώνονται με κτήρια εστίασης και αναψυχής. Προκειμένου να αποφευχθούν χρήσεις ασυμβίβαστες με το χαρακτήρα αρχαιολογικού χώρου ή μνημείου στην περιοχή αυτή, για όλες τις ανωτέρω εγκαταστάσεις απαιτείται η προέγκριση χωροθέτησης τους από την Αρχαιολογική Υπηρεσία.

β) Επίσης επιτρέπονται οι εγκαταστάσεις οινοποιείων που μπορούν να περιλαμβάνουν και τη χρήση κατοικίας σε συνδυασμό με την υποχρεωτική αμπελοκαλλιέργεια ύστερα από βεβαίωση του Υπ. Γεωργίας ότι η καλλιέργεια καλύπτει τις απαιτούμενες προϋποθέσεις.

2. Οι όροι και περιορισμοί δόμησης των επιτρεπομένων χρήσεων καθορίζονται ως εξής:

α) Για τις πολιτιστικές εγκαταστάσεις, η μέγιστη συνολική επιφάνεια ορόφων των κτηρίων ορίζεται σε 400 τ.μ., με του όρους που τίθενται στην παράγραφο 27 των Γενικών Διατάξεων του άρθρου 3 του παρόντος.

β) Για τις εγκαταστάσεις οινοποιείων που μπορούν να περιλαμβάνουν κατοικία η μέγιστη συνολική επιτρεπόμενη επιφάνεια ορόφων των κτηρίων ορίζεται σε 270 τμ. εκ των οποίων τα 200 τμ. αντιστοιχούν στη μέγιστη επιφάνεια ορόφων της κατοικίας. Η μέγιστη συνολική επιτρεπόμενη επιφάνεια ορόφων των κτηρίων που ανεγείρεται σε κατά παρέκκλιση άρτια γήπεδα ορίζεται σε 170 τμ, εκ των οποίων τα 100 τμ. αντιστοιχούν στη μέγιστη επιφάνεια ορόφων της κατοικίας.

4. Για το μέγιστο επιτρεπόμενο αριθμό ορόφων των κτη-

ρίων και το μέγιστο ύψος αυτών εφαρμόζονται οι διατάξεις του από 24.5.1985 Π.Δ/τος (Δ΄270), όπως ισχύει.

5. Πάνω από το μέγιστο επιτρεπόμενο ύψος των κτηρίων επιβάλλεται η κατασκευή κεκλιμένης στέγης με κεραμίδια βυζαντινού ή ελληνορωμαϊκού τύπου, το ύψος της οποίας δεν πρέπει να υπερβαίνει τα 2.00 μ.

6. Μέχρι τη δημιουργία Φορέα Διαχείρισης η διοίκηση και η διαχείριση του Αττικού Πάρκου καθώς και η παρακολούθηση της εφαρμογής των παραπάνω διατάξεων και η προώθηση των στόχων αυτού και η υλοποίηση των δημοτικών πολιτιστικών εγκαταστάσεων, ανατίθενται στην Περιφέρεια Αττικής.

7. Στην παραπάνω περιοχή δεν εφαρμόζονται οι διατάξεις του άρθρου 24 του Ν. 2508/97 (Α΄124).

V.Περιοχές με στοιχείο Β4 (Βραυρώνα)

Στην παραπάνω περιοχή ισχύουν οι διατάξεις του από 30.11.1979 Π.Δ/τος (Δ΄718).

VI.Περιοχές με στοιχείο Γ1 (Ζώνη ειδικής ενίσχυσης παραδοσιακών και βιολογικών καλλιεργειών)

1. Στις παραπάνω περιοχές επιτρέπονται οι χρήσεις:

Εγκαταστάσεις οινοποιείων που μπορούν να περιλαμβάνουν και τη χρήση κατοικίας σε συνδυασμό με την υποχρεωτική αμπελοκαλλιέργεια ύστερα από βεβαίωση του Υπ. Γεωργίας ότι η καλλιέργεια καλύπτει τις απαιτούμενες προϋποθέσεις.

2.α) Η μέγιστη συνολική επιτρεπόμενη επιφάνεια των κτηρίων ορίζεται σε 270 τμ. με μέγιστη επιφάνεια της κατοικίας 200 τμ.

β) Η μέγιστη συνολική επιτρεπόμενη επιφάνεια ορόφων των κτηρίων που ανεγείρονται στα κατά παρέκκλιση άρτια γήπεδα ορίζεται σε 200 τμ.

3. Για το μέγιστο επιτρεπόμενο αριθμό ορόφων των κτηρίων και το μέγιστο ύψος αυτών εφαρμόζονται οι διατάξεις του από 24.5.1985 Π.Δ/τος (Δ΄270), όπως ισχύει.

4. Στις παραπάνω περιοχές δεν εφαρμόζονται οι διατάξεις του άρθρου 24 του Ν. 2508/97 (Α΄124).

V.ΙΙ. Περιοχές με στοιχείο Γ2 (γεωργική γη)

1.Στις παραπάνω περιοχές επιτρέπονται οι χρήσεις:

- αγροτικές αποθήκες που εξυπηρετούν την πρωτογενή παραγωγή
- θερμοκήπια
- κτηνοτροφικές και σταυλικές εγκαταστάσεις
- κατοικία
- κατασκηνώσεις, οργανωμένες τουριστικές κατασκηνώσεις (campings) χωρίς οικίσκους και παιδικές κατασκηνώσεις χωρίς οικίσκους.

Κατ' εξαίρεση στην περιοχή επιτρέπονται ύστερα από προέγκριση χωροθέτησης, σύμφωνα με τη διαδικασία της παρ.2 του άρθρου 8 της κοινή υπουργική απόφαση 69269/5387/24.10.90 (Β/678):

- Εγκαταστάσεις παραγωγής αιολικής ενέργειας
- Εγκαταστάσεις μετεωρολογικών και γεωδυναμικών σταθμών
- Εγκαταστάσεις υδατοκαλλιεργειών
- Ελικοδρόμια σύμφωνα με τις διατάξεις του από 13.1.92 Π.Δ/τος (Δ΄80)
- Κατ' εξαίρεση επιτρέπονται μετά από πρόταση του Υπουργείου Υγείας-Πρόνοιας και έγκριση από τον Οργανισμό Αθήνας, κέντρα στήριξης και περίθαλψης ατόμων με ειδικές ανάγκες

2. Οι όροι και περιορισμοί δόμησης των επιτρεπομένων χρήσεων καθορίζονται ως εξής:

α) Για αγροτικές αποθήκες

- Μέγιστη συνολική επιτρεπόμενη επιφάνεια 30 τ.μ.
- Μέγιστο επιτρεπόμενο ύψος κτιρίου 4.00 μ.
- Απαγορεύεται η ανέγερση περισσοτέρων του ενός κτιρίου εντός του γηπέδου.

Κατά παρέκκλιση των προηγουμένων εδαφίων δύναται να ορίζεται κατά την διαδικασία της παρ. 1 του αρθ. 2 του από 24.5.85 Π.Δ/τος (Δ΄270).

- Μέγιστη συνολική επιτρεπόμενη επιφάνεια 100 τ.μ.
- Μέγιστο επιτρεπόμενο ύψος κτιρίου 5.00 μ.

β) Για θερμοκήπια

Οι αποστάσεις των θερμοκηπίων από τα όρια του γηπέδου ορίζονται σε 2.5μ. ανεξαρτήτως υλικού κατασκευής.

Τα θερμοκήπια κατασκευάζονται μόνο σε γήπεδα των οποίων οι ιδιοκτήτες είναι κατά κύριο επάγγελμα αγρότες και μετά από βεβαίωση του Υπ. Γεωργίας.

Κατά τα λοιπά ισχύουν οι διατάξεις του άρθρου 2 παρ.2 του από 24.5.85 Π.Δ/τος.

γ) Για τις κτηνοτροφικές και σταυλικές εγκαταστάσεις και τις εγκαταστάσεις υδατοκαλλιεργειών

- Μέγιστο ποσοστό κάλυψης 14 %
- Συντελεστής δόμησης 0.1
- Μέγιστο επιτρεπόμενο ύψος των κτηρίων 5.00 μ.

Κατά παρέκκλιση του προηγουμένου εδαφίου δύναται να ορίζεται μέγιστο ύψος 7.5μ. κατά την διαδικασία της παρ. 1 του αρθ. 2 του από 24.5.85 Π.Δ/τος.

Επιτρέπεται η ανέγερση περισσοτέρων του ενός κτηρίου εντός του γηπέδου.

δ) Για κατοικία

- Μέγιστη συνολική επιτρεπόμενη κάλυψη και επιφάνεια ορόφων του κτηρίου 200 τ.μ.
- Μέγιστο επιτρεπόμενο ύψος κτηρίου 7.50 μ.
- Απαγορεύεται η ανέγερση περισσοτέρων του ενός κτηρίου εντός του γηπέδου.

ε) Για κατασκηνώσεις, οργανωμένες τουριστικές κατασκηνώσεις

(campings) χωρίς οικίσκους και παιδικές κατασκηνώσεις χωρίς

οικίσκους και ειδικότερα για τα κτίσματα που είναι απαραίτητα για

την εξυπηρέτηση των κοινοχρήστων αναγκών και εγκαταστάσεων:

- Μέγιστο ποσοστό κάλυψης 7 %
- Συντελεστής δόμησης 0.05
- Μέγιστη συνολική επιτρεπόμενη επιφάνεια 400 τμ.
- Μέγιστο επιτρεπόμενο ύψος των κτιρίων 4.00 μ.
- Επιτρέπεται η ανέγερση περισσοτέρων του ενός κτηρίου εντός του γηπέδου.

στ) Για κέντρα περίθαλψης ατόμων με ειδικές ανάγκες:

- Μέγιστο ποσοστό κάλυψης: 10%
- Συντελεστής δόμησης: 0,2
- Μέγιστο επιτρεπόμενο ύψος των κτιρίων: 7,5 μ.

ζ) Για τις εγκαταστάσεις παραγωγής αιολικής ενέργειας και εγκαταστάσεις μετεωρολογικών και γεωδυναμικών σταθμών, οι όροι και περιορισμοί δόμησης καθορίζονται με την υπουργική απόφαση έγκρισης των περιβαλλοντικών όρων του άρθρου 4 του Ν. 1650/86, όπως αντικαταστάθηκε με το άρθρο 2 του Ν. 3010/02 και δεν μπορεί

να είναι ευνοϊκότεροι από αυτούς που προβλέπονται στο από 24.5.85 Π.Δ/γμα (Δ΄ 270).

3. Για τις αγροτικές, κτηνοτροφικές και σταυλικές εγκαταστάσεις και υδατοκαλλιέργειες, εκτός των αγροτικών αποθηκών επιφανείας 30 τμ., απαιτείται έγκριση της αρμόδιας Δ/νσης του Υπ. Γεωργίας.

4. Στις παραπάνω περιοχές δεν εφαρμόζονται οι διατάξεις του άρθρου 24 του Ν. 2508/97 (Α΄124).

VIII. Περιοχές με στοιχείο Δ (Ζώνες περιαστικής κατοικίας)

1. Στις παραπάνω περιοχές επιτρέπονται οι χρήσεις:
- κατοικία
- κτήρια εκπαίδευσης και κοινωνικής προνοίας
- αθλητικές εγκαταστάσεις
- εστιατόρια, αναψυκτήρια
- πολιτιστικές εγκαταστάσεις

2. Οι όροι και περιορισμοί δόμησης καθορίζονται ως εξής :

α) Κατοικία

Απαγορεύεται η ανέγερση περισσοτέρων του ενός κτηρίου εντός του γηπέδου.

Για τους όρους και περιορισμούς δόμησης εφαρμόζονται οι διατάξεις του άρθρου 6 του από 24.5.85 Π.Δ/τος (Δ' 270) πλην της παρ. 4, όπως ισχύουν και χωρίς τις αντίστοιχες παρεκκλίσεις.

β) Κτήρια εκπαίδευσης και κοινωνικής πρόνοιας
- Μέγιστο ποσοστό κάλυψης 10 %
- Συντελεστής δόμησης 0.2
- Μέγιστο επιτρεπόμενο ύψος 7.50 μ. με μέγιστο αριθμό ορόφων 2
- Επιτρέπεται η ανέγερση περισσοτέρων του ενός κτηρίου εντός του γηπέδου.

γ) Αθλητικές εγκαταστάσεις

Ισχύουν οι διατάξεις του άρθρου 9 του από 6.10.78 Π.Δ/τος (Δ 538).

δ) Εστιατόρια, αναψυκτήρια
- Μέγιστο ποσοστό κάλυψης 7 %
- Συντελεστής δόμησης 0.05
- Μέγιστη συνολική επιτρεπόμενη επιφάνεια 400 τμ.
- Μέγιστος αριθμός ορόφων των κτηρίων ένας με μέγιστο επιτρεπόμενο ύψος αυτών 5.00 μ.
- Απαγορεύεται η ανέγερση περισσοτέρων του ενός κτηρίου εντός του γηπέδου.

ε) Πολιτιστικές εγκαταστάσεις
- Μέγιστο ποσοστό κάλυψης 7 %
- Συντελεστής δόμησης 0.05
- Μέγιστη συνολική επιτρεπόμενη επιφάνεια 400 τμ.
- Μέγιστο επιτρεπόμενο ύψος κτηρίου 7.50 μ.
- Απαγορεύεται η ανέγερση περισσοτέρων του ενός κτηρίου εντός του γηπέδου.

IX. Περιοχές με στοιχείο Ε

1. Στις περιοχές που βρίσκονται εντός των ορίων των εγκεκριμένων και υπό έγκριση ΓΠΣ, εκτός των περιοχών που ορίζονται άλλως κατωτέρω, μέχρι την έγκριση της πολεοδομικής τους μελέτης, επιτρέπονται οι χρήσεις:
- κατοικία
- κτίρια εκπαίδευσης - κοινωνικής πρόνοιας
- αθλητικές εγκαταστάσεις

2. Οι όροι και περιορισμοί δόμησης των επιτρεπομένων χρήσεων καθορίζονται ως εξής:

α) Κατοικία

Απαγορεύεται η ανέγερση περισσοτέρων του ενός κτηρίου εντός του γηπέδου.

Για τους όρους και περιορισμούς δόμησης εφαρμόζονται οι διατάξεις του άρθρου 6 του από 24.5.85 Π.Δ/τος (Δ' 270) πλην των παρ.3 και 4, όπως ισχύουν.

β) Κτήρια εκπαίδευσης και κοινωνικής πρόνοιας

Ισχύουν οι διατάξεις του άρθρου 5 του από 6.10.78 Π.Δ/τος (Δ' 538).

Επιτρέπεται η ανέγερση περισσοτέρων του ενός κτηρίου εντός του γηπέδου.

γ) Αθλητικές εγκαταστάσεις :

Ισχύουν οι διατάξεις του άρθρου 9 του από 6.10.78 Π.Δ/τος (Δ' 538).

Επιτρέπεται η ανέγερση περισσοτέρων του ενός κτηρίου εντός του γηπέδου.

Χ. Περιοχές με στοιχείο Ζ (Τουριστικών εγκαταστάσεων)

1. Στις περιοχές αυτές επιτρέπονται οι χρήσεις :
- Ξενοδοχεία και λοιπές τουριστικές εγκαταστάσεις
- Συνεδριακά Κέντρα

Για τους όρους και περιορισμούς δόμησης εφαρμόζονται οι διατάξεις του άρθρου 8 του από 6.10.1978 Π.Δ/τος (Δ' 538), όπως ισχύει.

XI. Περιοχές με στοιχείο Η (Ζώνες υποδοχής Β' Κατοικίας)

1. Στην παραπάνω περιοχή επιτρέπονται οι χρήσεις :
- κατοικία
- εστιατόρια - αναψυκτήρια
- υπαίθριες αθλητικές εγκαταστάσεις με τα απαραίτητα για τη λειτουργία τους βοηθητικά κτίσματα (γραφεία, αποδυτήρια, ντους, W.C.)

2. Οι όροι και περιορισμοί δόμησης των επιτρεπομένων χρήσεων καθορίζονται ως εξής :

α) Κατοικία

Απαγορεύεται η ανέγερση περισσοτέρων του ενός κτηρίου εντός του γηπέδου.

Για τους όρους και περιορισμούς δόμησης εφαρμόζονται οι διατάξεις του άρθρου 6 του από 24.5.85 Π.Δ/τος (Δ΄ 270) πλην της παρ. 4, όπως ισχύουν και χωρίς τις αντίστοιχες παρεκκλίσεις.

β) Εστιατόρια, αναψυκτήρια
- Μέγιστο ποσοστό κάλυψης 7 %
- Συντελεστής δόμησης 0.05
- Μέγιστη συνολική επιτρεπόμενη επιφάνεια 400 τ.μ.
- Μέγιστος αριθμός ορόφων των κτηρίων ένας με μέγιστο επιτρεπόμενο ύψος αυτών 5.00 μ.
- Απαγορεύεται η ανέγερση περισσοτέρων του ενός κτηρίου εντός του γηπέδου.

γ) Υπαίθριες αθλητικές εγκαταστάσεις με τα απαραίτητα βοηθητικά κτίσματα:
- Μέγιστο ποσοστό κάλυψης 3 %
- Συντελεστής δόμησης 0.02
- Μέγιστη συνολική επιτρεπόμενη επιφάνεια 200 τ.μ.
- Μέγιστος αριθμός ορόφων των κτηρίων ένας με μέγιστο επιτρεπόμενο ύψος αυτών 4.00 μ.

- Επιτρέπεται η ανέγερση περισσοτέρων του ενός κτιρίου εντός του γηπέδου.

XII. Περιοχές με στοιχείο Θ1 (παραλιακή ζώνη)

1. Στις παραπάνω περιοχές επιτρέπονται οι χρήσεις :

- εγκαταστάσεις για υπαίθρια διημέρευση εκδρομέων
- εγκαταστάσεις λουομένων (αποδυτήρια, ντους, W.C., αναψυκτήρια, υπαίθρια καθιστικά, εγκαταστάσεις για θαλάσσια παιγνίδια).
- χερσαίες και θαλάσσιες εγκαταστάσεις για την εξυπηρέτηση του ναυταθλητισμού. Οι ως άνω εγκαταστάσεις επιτρέπονται κατά περίπτωση σύμφωνα με τις κείμενες διατάξεις.

Στις παραπάνω περιοχές δεν εφαρμόζονται οι διατάξεις του άρθρου 24 του Ν. .2508 (Α 124/97) .

2.Οι όροι και περιορισμοί δόμησης των επιτρεπομένων χρήσεων καθορίζονται ως εξής :

α) Για τις εγκαταστάσεις για υπαίθρια διημέρευση εκδρομέων :

- Μέγιστη συνολική επιτρεπόμενη επιφάνεια κτίσματος 200 τ.μ.
- Μέγιστο επιτρεπόμενο ύψος 4.00 μ.
- Επιτρέπεται η ανέγερση περισσοτέρων του ενός κτηρίου εντός του γηπέδου.

β) Για εγκαταστάσεις λουομένων :

- Μέγιστο ποσοστό κάλυψης 7 %
- Συντελεστής δόμησης 0.05
- Μέγιστη συνολική επιτρεπόμενη επιφάνεια 300 τ.μ.
- Μέγιστος αριθμός ορόφων των κτηρίων ένας με μέγιστο επιτρεπόμενο ύψος αυτών 5.00 μ.
- Επιτρέπεται η ανέγερση περισσοτέρων του ενός κτηρίου εντός του γηπέδου.

XIII. Περιοχές Θ2 αναψυχής

1. Στις παραπάνω περιοχές επιτρέπονται οι χρήσεις :

- Πολιτιστικές εγκαταστάσεις
- Αθλητικές εγκαταστάσεις
- Εγκαταστάσεις υπαίθριας αναψυχής και θαλάσσιου αθλητισμού
- Οργανωμένες τουριστικές κατασκηνώσεις (campings).
- Τουριστικές εγκαταστάσεις

2.-Οι όροι και περιορισμοί δόμησης των επιτρεπομένων χρήσεων καθορίζονται ως εξής :

α) Εστιατόρια - αναψυκτήρια - καφενεία - ζαχαροπλαστεία - ταβέρνες - κέντρα διασκεδάσεως.

- Μέγιστο ποσοστό κάλυψης: 7%
- Συντελεστής δόμησης. 0,05
- Μέγιστη συνολική επιτρεπόμενη επιφάνεια 400 τμ.
- Μέγιστος αριθμός ορόφων των κτηρίων ένας με μέγιστο επιτρεπόμενο ύψος αυτών 5 μέτρα.
- Δεν επιτρέπεται η ανέγερση περισσοτέρων του ενός κτηρίου εντός του γηπέδου.

β) Πολιτιστικές εγκαταστάσεις

- Μέγιστο ποσοστό κάλυψης: 7%
- Συντελεστής δόμησης. 0,05
- Μέγιστη συνολική επιτρεπόμενη επιφάνεια 400 τμ.
- Μέγιστο επιτρεπόμενο ύψος των κτηρίων 7,5 μ.
- Δεν επιτρέπεται η ανέγερση περισσοτέρων του ενός κτηρίου εντός του γηπέδου.

γ) Αθλητικές εγκαταστάσεις εφαρμόζονται οι διατάξεις του άρθρου 9 του από 6.10.1978 Π.Δ/τος (Δ΄538).

δ) Εγκαταστάσεις υπαίθριας αναψυχής, θαλάσσιου αθλητισμού και χώρων

εξυπηρέτησής τους.

- Μέγιστο ποσοστό κάλυψης: 3%
- Συντελεστής δόμησης 0,02
- Μέγιστη συνολική επιτρεπόμενη επιφάνεια 400 τμ.
- Μέγιστος αριθμός ορόφων των κτηρίων ένας με μέγιστο επιτρεπόμενο ύψος αυτών 5 μ.
- Επιτρέπεται η ανέγερση περισσοτέρων του ενός κτηρίου εντός του γηπέδου.

ε) Οργανωμένες τουριστικές κατασκηνώσεις (campings) και τουριστικές εγκαταστάσεις.

Εφαρμόζονται οι διατάξεις του από 20.1.1988 Π.Δ/τος (Δ΄61).

3. Στις παραπάνω περιοχές δεν εφαρμόζονται οι διατάξεις του άρθρου 24 του Ν. 2508/97 (Α΄124).

XIV. Περιοχές με στοιχείο Ι (Ζώνη χονδρεμπορίου)

1. Στις παραπάνω περιοχές επιτρέπονται οι χρήσεις :

- εγκαταστάσεις χονδρεμπορίου
- εγκαταστάσεις εμπορικών εκθέσεων
- κτίρια αποθήκευσης
- κτίρια στάθμευσης
- πρακτορεία διακίνησης και χώροι στάθμευσης βαρέων οχημάτων -φορτηγών
- γραφεία
- εστιατόρια , αναψυκτήρια

2. Οι όροι και περιορισμοί δόμησης των επιτρεπομένων χρήσεων καθορίζονται ως εξής :

α) Εγκαταστάσεις χονδρικού εμπορίου, εγκαταστάσεις εμπορικών εκθέσεων και κτηρίων αποθήκευσης :

- Μέγιστο ποσοστό κάλυψης 20 %
- Συντελεστής δόμησης 0.3
- Μέγιστο επιτρεπόμενο ύψος των κτιρίων 11.0 μ
- Επιτρέπεται η ανέγερση περισσοτέρων του ενός κτιρίου εντός του γηπέδου.

β) Κτήρια στάθμευσης:

- Μέγιστο ποσοστό κάλυψης 10%
- Συντελεστής δόμησης 0.2
- Μέγιστο επιτρεπόμενο ύψος των κτηρίων 7.50 μ.
- Απαγορεύεται η ανέγερση περισσοτέρων του ενός κτηρίου εντός του γηπέδου.

γ) Πρακτορεία διακίνησης και χώροι στάθμευσης βαρέων οχημάτων -φορτηγών:

- Μέγιστο ποσοστό κάλυψης 20 %
- Συντελεστής δόμησης 0.2
- Μέγιστο επιτρεπόμενο ύψος των κτηρίων 11.0 μ.
- Απαγορεύεται η ανέγερση περισσοτέρων του ενός κτηρίου εντός του γηπέδου.

δ) Γραφεία, εστιατόρια και αναψυκτήρια

Οι παραπάνω χρήσεις επιτρέπονται μόνο με την προϋπόθεση, ότι αποτελούν τμήμα των υπολοίπων εγκαταστάσεων και εξυπηρετούν τις ανάγκες των εργαζομένων σ' αυτές και προσμετρώνται στο συντελεστή δόμησης και στη συνολική επιφάνεια ορόφων.

XV. Περιοχές με στοιχείο Κ1 (Ζώνη εγκαταστάσεων δευτερογενούς και τριτογενούς τομέα)

1. Στις παραπάνω περιοχές επιτρέπονται οι χρήσεις :

- Βιομηχανικές και βιοτεχνικές μονάδες εξαιρετικά

προηγμένης τεχνολογίας (βιοτεχνολογία, πληροφορική, μικροηλεκτρονική κλπ)

- Γραφεία, τράπεζες, ασφάλειες, κοινωφελείς οργανισμοί
- Διοίκηση
- Επαγγελματικά εργαστήρια χαμηλής όχλησης
- Εγκαταστάσεις εμπορικών εκθέσεων
- Εγκαταστάσεις μέσων μαζικών μεταφορών
- Κτήρια στάθμευσης
- Τουριστικές εγκαταστάσεις
- Εστιατόρια - αναψυκτήρια υπό την προϋπόθεση ότι αποτελούν τμήμα των παραπάνω επιτρεπομένων χρήσεων ή εξυπηρετούν τις ανάγκες των εργαζομένων σ' αυτές και προσμετρώνται στο συντελεστή δόμησης και στη συνολική επιτρεπόμενη επιφάνεια του κτηρίου.

2. Οι όροι και περιορισμοί δόμησης των επιτρεπομένων χρήσεων, εκτός των κτηρίων στάθμευσης και τουριστικών εγκαταστάσεων, καθορίζονται ως εξής :

- Μέγιστο ποσοστό κάλυψης 20 %
- Συντελεστής δόμησης 0.4
- Μέγιστο επιτρεπόμενο ύψος των κτηρίων 11.00 μ.
- Επιτρέπεται η ανέγερση περισσοτέρων του ενός κτηρίου εντός του γηπέδου.

3.Κτήρια στάθμευσης:

- Μέγιστο ποσοστό κάλυψης 10 %
- Συντελεστής δόμησης 0.2
- Μέγιστο επιτρεπόμενο ύψος των κτηρίων 7.5 μ.
- Απαγορεύεται η ανέγερση περισσοτέρων του ενός κτηρίου εντός του γηπέδου.

4. Τουριστικές εγκαταστάσεις:

Για τους όρους και περιορισμούς δόμησης εφαρμόζονται οι διατάξεις του άρθρου 8 του από 6.10.1978 Π.Δ/τος (Δ΄538) όπως ισχύει

XVI. Περιοχή με στοιχείο Κ2 (Επιχειρηματικό Πάρκο)

1. Επιτρέπονται οι χρήσεις :

- Βιομηχανικές και βιοτεχνικές μονάδες εξαιρετικά προηγμένης τεχνολογίας (βιοτεχνολογία, πληροφορική, μικροηλεκτρονική κλπ)
- Γραφεία, τράπεζες, ασφάλειες, κοινωφελείς οργανισμοί
- Διοίκηση
- Τουριστικές εγκαταστάσεις
- Εστιατόρια - αναψυκτήρια επιτρέπονται μόνο με την προϋπόθεση ότι αποτελούν τμήμα των παραπάνω επιτρεπομένων χρήσεων ή εξυπηρετούν τις ανάγκες των εργαζομένων σ' αυτές και προσμετρώνται στο συντελεστή δόμησης και στη συνολική επιτρεπόμενη επιφάνεια του κτηρίου.

2. Οι όροι και περιορισμοί δόμησης των επιτρεπομένων χρήσεων καθορίζονται ως εξής :

- Μέγιστο ποσοστό κάλυψης 10 %
- Συντελεστής δόμησης 0.2
- Μέγιστο επιτρεπόμενο ύψος των κτιρίων 7.5 μ.
- Απαγορεύεται η ανέγερση περισσοτέρων του ενός κτηρίου εντός του γηπέδου.

XVII.Περιοχή με στοιχείο Κ3

1. Στην περιοχή αυτή επιτρέπεται η δημιουργία Πάρκου Υψηλής Τεχνολογίας (Τεχνόπολης) σε συνδυασμό με εγκαταστάσεις ΑΕΙ - ΤΕΙ, το οποίο οριοθετείται, πολεοδομείται και οργανώνεται σύμφωνα με τις διατάξεις του Ν. 2545/97 (Α΄254) και στο οποίο δύνανται να εγκαθίστανται εγκαταστάσεις νέας και υψηλής τεχνολογίας, ερευνητικές και εκπαιδευτικές δραστηριότητες, καθώς και επιχειρήσεις παροχής υπηρεσιών.

Προϋπόθεση των ανωτέρω είναι η διατήρηση ζώνης ασφαλείας για την κατασκευή της ελευθέρας λεωφόρου Υμηττού - Αεροδρομίου και της ελευθέρας λεωφόρου Σταυρού Ραφήνας που θα καθοριστεί από την αρμόδια υπηρεσία του Υπουργείου Περιβάλλοντος Χωροταξίας και Δημοσίων Έργων.

2. Ο συντελεστής δόμησης ορίζεται σε 0,3.

3. Οι λοιποί όροι και περιορισμοί δόμησης καθορίζονται με την έγκριση της πολεοδομικής μελέτης της περιοχής.

XVIII. Περιοχή με στοιχείο Λ (Αθλητικές εγκαταστάσεις)

1. Στις παραπάνω περιοχές επιτρέπονται οι χρήσεις αθλητικών εγκαταστάσεων

2. Για τους όρους και περιορισμούς δόμησης εφαρμόζονται οι διατάξεις του άρθρου 9 του από 6.10.78 (Δ' 538) Π.Δ/τος.

XIX. Περιοχή με στοιχείο Λ1 (Ζώνη αθλητικών εγκαταστάσεων δήμου Ραφήνας)

1. Στην παραπάνω περιοχή που εμπίπτει στα διοικητικά όρια του δήμου Ραφήνας και σε έκταση ιδιοκτησίας του δήμου, δύνανται να κατασκευαστούν δημοτικές αθλητικές εγκαταστάσεις μετά από έγκριση της Υπηρεσίας Πολιτικής Αεροπορίας.

2. Για τους όρους και περιορισμούς δόμησης εφαρμόζονται οι διατάξεις του άρθρου 9 του από 6.10.1978 Π.Δ/τος (Δ΄538).

XX. Περιοχές με στοιχείο Μ (Ζώνη βιομηχανικών - βιοτεχνικών εγκαταστάσεων)

1. Στις παραπάνω περιοχές επιτρέπονται μη ιδιαίτερα οχλούσες επαγγελματικές εγκαταστάσεις, όπως αυτές καθορίζονται στην κοινή απόφαση 10537/18.2.1995 του Υφυπουργού Περιβάλλοντος Χωροταξίας και Δημοσίων Έργων και του Υπουργού Βιομηχανίας Ενέργειας και Τεχνολογίας (Β΄139).

2. Για τους όρους και περιορισμούς δόμησης εφαρμόζονται οι διατάξεις του από 31.1.1987 Π.Δ/τος (Δ΄ 303).

Άρθρο 3
Γενικές Διατάξεις:

1. Το κατώτατο όριο αρτιότητας και κατάτμησης των γηπέδων ορίζεται σε 20.000 τετραγωνικά μέτρα.

2. Κατά παρέκκλιση της προηγουμένης παραγράφου, θεωρούνται άρτια και οικοδομήσιμα τα γήπεδα τα οποία υφίστανται στις 7.7.1983,ημερομηνία δημοσίευσης του από 22.6.1983 Π.Δ/γματος(Δ' 284) και :

α) βρίσκονται εντός των ορίων των ζωνών Α και Β, που καθορίστηκαν με το από 5.12.1979 Π.Δ/γμα (Δ΄ 707/79) και είχαν κατά την 13.12.1979 ημερομηνία δημοσίευσης του ως άνω Π.Δ/γματος ελάχιστο εμβαδόν 4.000 τ.μ.

β) βρίσκονται στην υπόλοιπη περιοχή της καθοριζόμενης με το παρόν διάταγμα ΖΟΕ και είχαν κατά την 7.7.1983 ημερομηνία δημοσίευσης του από 22.6.1983 Π.Δ/τος (Δ΄284) ελάχιστο εμβαδόν 4.000 τ.μ.

γ) προορίζονται για την ανέγερση ι) κτηνοτροφικών και σταυλικών εγκαταστάσεων ιι) οργανωμένων τουριστικών κατασκηνώσεων

ιιι) θερμοκηπίων, και είχαν κατά τις αντίστοιχες ημερο-

μηνίες των προηγουμένων περιπτώσεων α και β, ελάχιστο εμβαδόν ι) 12.000 τ.μ., ιι) 8.000 τ.μ. και ιιι) 2.000 τ.μ. αντίστοιχα.

δ) Οι παρεκκλίσεις αυτής της παραγράφου δεν ισχύουν για τις πολιτιστικές εγκαταστάσεις στην περιοχή Β3 (παρ.IV, περ. ια, του άρθρου 2).

3. Τα γήπεδα που περιλαμβάνονται στις περιοχές του προηγουμένου άρθρου 1 και έχουν πρόσωπο επί Διεθνών, Εθνικών και Επαρχιακών οδών απαιτείται γιά να είναι οικοδομήσιμα να έχουν ελάχιστο πρόσωπο 45 μ. και ελάχιστο βάθος 50 μ.

4. Σε όλες τις παραπάνω περιοχές πλην των περιοχών με στοιχεία Α, Β1, Β2, Β3, Β4 και Θ1 επιτρέπεται η κατασκευή πρατηρίων βενζίνης σε γήπεδα που έχουν πρόσωπο στο βασικό και στο δευτερεύον εθνικό οδικό δίκτυο με τους εξής όρους δόμησης :

- Μέγιστο ποσοστό κάλυψης: επτά τοις εκατό (7 %)
- Συντελεστής δόμησης: 0.05
- Μέγιστη συνολική επιτρεπόμενη επιφάνεια των κτηρίων: διακόσια (200) τ.μ.
- Μέγιστος αριθμός ορόφων των κτηρίων: ένας (1) με μέγιστο επιτρεπόμενο ύψος αυτών πέντε (5) μέτρα.
- Επιτρέπεται η ανέγερση περισσοτέρων του ενός κτηρίου εντός του γηπέδου.

5. Σε όλες τις παραπάνω περιοχές επιτρέπεται η κατασκευή αντλητικών εγκαταστάσεων, υδατοδεξαμενών και φρεατίων, σύμφωνα με το άρθρο 3 του από 24.5.1985 Π.Δ/τος (Δ' 270). Στις περιοχές με στοιχείο Α, Β2, Β3, Β4 και Θ1, δεν επιτρέπεται η κατασκευή υδατοδεξαμενών σε υποστηλώματα. Στις περιοχές Β2,Β3,Β4 απαιτείται η σύμφωνη γνώμη του ΥΠ.ΠΟ.

Δεν επιτρέπεται η κατασκευή υδατοδεξαμενών γενικά στη Ζώνη Β1 απολύτου προστασίας τοπίων αρχαιολογικών χώρων και μνημείων.

6. Σε όλες τις παραπάνω περιοχές επιτρέπονται οι απαραίτητες εγκαταστάσεις του συστήματος μεταφοράς φυσικού αερίου της Δημόσιας Επιχείρησης Αερίου (ΔΕΠΑ) σύμφωνα με τις προϋποθέσεις και την διαδικασία του άρθρου 6 παρ. 3 του Ν. 2052/1992 (Α΄ 94). Στις περιοχές Β απαιτείται η προηγούμενη έγκριση του ΥΠ.ΠΟ.

7. α) Επίσης επιτρέπεται να εγκαθίστανται σε όλες τις παραπάνω περιοχές, πλην των περιοχών με στοιχείο Β1, Β2, Β3, Β4 και Θ1 πυλώνες των γραμμών μεταφοράς ηλεκτρικού ρεύματος υψηλής τάσης, ύστερα από προέγκριση χωροθέτησης, σύμφωνα με τη διαδικασία της παρ.2 του άρθρου 8 της κοινή υπουργική απόφαση 69269/5387/24.10.1990 (Β' 678), όπως ισχύει.

β) Όπου στις παραπάνω περιοχές διέρχεται γραμμή μεταφοράς 150 KV και 400 KV της ΔΕΗ σε ζώνη 25 μέτρων εκατέρωθεν του άξονα κάθε γραμμής και των πυλώνων απαγορεύεται κάθε δόμηση, υπό την προϋπόθεση ότι σύμφωνα με τους εγκρινόμενους κατά περίπτωση περιβαλλοντικούς όρους δεν απαιτείται μεγαλύτερη απόσταση, εκτός αν το επιτρέπει η απόφαση απαλλοτρίωσης της γραμμής μεταφοράς.

8. Σε όλες τις περιοχές πλην των περιοχών που σύμφωνα με τις κείμενες διατάξεις διέπονται από ειδικό καθεστώς προστασίας (όπως αρχαιολογικοί χώροι, μνημεία, δάση και δασικές εκτάσεις, περιοχές φυσικού κάλλους) είναι δυνατόν να επιτρέπονται οι εγκαταστάσεις διανομής και υποσταθμών διανομής ηλεκτρικού ρεύματος της ΔΕΗ καθώς και τα αναγκαία έργα ύδρευσης και αποχέτευσης της ΕΥΔΑΠ.

Επίσης, σε όλες τις περιοχές εκτός των περιοχών με στοιχεία Α, Β1, Β2, Β3, Β4 και Θ1 είναι δυνατόν να επιτρέπονται ηλεκτρομηχανολογικές εγκαταστάσεις της ΔΕΗ και εγκαταστάσεις μηχανολογικού εξοπλισμού του Ο.Τ.Ε., σύμφωνα με το άρθρο 7 του από 24.5.1985 Π.Δ/τος (Δ' 270) και ύστερα από προέγκριση χωροθέτησης σύμφωνα με τη διαδικασία της παρ.2 του άρθρου 8 της κοινή υπουργική απόφαση 69269/5387/24.10.1990 (Β' 678), όπως ισχύει. Τα παραπάνω ισχύουν και για τις εγκαταστάσεις των άλλων φορέων δικτύων υποδομής και ενέργειας.

9. Στην περιοχή με στοιχείο Γ2 επιτρέπεται :

Η έγκριση τοπικού ρυμοτομικού σχεδίου με τις διατάξεις του άρθρου 26 του Ν. 1337/1983, όπως ισχύει, για τον καθορισμό χώρων για την ανέγερση Περιφερειακού Νοσοκομείου και νεκροταφείων ύστερα από προέγκριση χωροθέτησης σύμφωνα με τη διαδικασία της παρ. 2 του άρθρου 8 της κοινή υπουργική απόφαση 69269/5387/24.10.1990 (Β΄ 678).

10. Σε όλες τις περιοχές, πλην των περιοχών Β και Θ, επιτρέπεται η χωροθέτηση εγκαταστάσεων διαχείρισης απορριμμάτων, καθώς και σταθμών μεταφόρτωσης και μονάδων ανακύκλωσης απορριμμάτων, ύστερα από προέγκριση χωροθέτησης σύμφωνα με την διαδικασία της παραγράφου 2 του άρθρου 8 της κοινή υπουργική απόφαση 69269/5387/24.10.1990 (Β΄ 678), όπως ισχύει.

Η ως άνω χωροθέτηση στην περίπτωση των δασών και δασικών εκτάσεων της περιοχής Α επιτρέπεται μόνο εφόσον από τη Μελέτη Περιβαλλοντικών Επιπτώσεων αποδεικνύεται ότι δεν υπάρχει εναλλακτική λύση.

11. Σε όλες τις περιοχές, πλην των περιοχών Α, Β1, Β2, Β3, Β4 και Θ1 επιτρέπεται η χωροθέτηση εγκαταστάσεων βιολογικού καθαρισμού, ύστερα από προέγκριση χωροθέτησης σύμφωνα με τη διαδικασία της παρ. 2 του άρθρου 8 της κοινή υπουργική απόφαση 69269/5387/1990 (Β' 678), όπως ισχύει

12. Στις περιοχές που εκτείνονται κατά μήκος των ρεμάτων που φαίνονται στα διαγράμματα του άρθρου 1 ή των ρεμάτων που έχουν χαρακτηριστεί ως ιδιαίτερου περιβαλλοντικού ενδιαφέροντος με την 9173/1642/3.3.1993 απόφαση του Υφυπουργού Περιβάλλοντος, Χωροταξίας και Δημοσίων Έργων (Δ' 281) και έχουν πλάτος 50 μέτρων εκατέρωθεν της οριογραμμής των ρεμάτων, επιτρέπονται μόνο τα απολύτως απαραίτητα έργα υποδομής οργανισμών κοινής ωφέλειας, καθώς και οι κατασκευές που προβλέπονται από το άρθρο 19 του Ν. 1577/1985, όπως τροποποιήθηκε με το άρθρο 16 του Ν. 2831/2000 (Α΄ 140).

Ειδικά για τον ποταμό Ερασίνο η ως άνω απόσταση καθορίζεται σε 100 μ. εκατέρωθεν της οριογραμμής.

13. Στις βραχονησίδες απαγορεύεται κάθε δόμηση.

14. Δεν επιτρέπεται η ανέγερση στο ίδιο γήπεδο κτηρίων διαφορετικών χρήσεων, εκτός αν άλλως ορίζεται κατά περίπτωση.

15. Δεν επιτρέπεται να μεταβάλλεται η σύμφωνα με την οικοδομική άδεια χρήση του κτηρίου ή μέρους αυτού, χωρίς προηγούμενη σχετική άδεια της αρμόδιας πολεοδομι-

κής υπηρεσίας και πάντως η μεταβολή αυτή δεν είναι δυνατή στην περίπτωση που οι όροι δόμησης με τους οποίους έχει εκδοθεί η άδεια για την αρχική χρήση είναι ευμενέστεροι από τους προβλεπόμενους για τη νέα χρήση.

16. Οι ιδιοκτησίες που εμπίπτουν σε περισσότερες της μιας περιοχής δομούνται σύμφωνα με τις διατάξεις μιας εκ των περιοχών αυτών και το κτίσμα κατασκευάζεται στο τμήμα του γηπέδου που εμπίπτει στην περιοχή αυτή εφόσον το τμήμα αυτό έχει την προβλεπόμενη από τη ζώνη και για την αιτούμενη χρήση αρτιότητα. Στην περίπτωση, που το τμήμα αυτό δεν έχει την προβλεπόμενη από την περιοχή και την αιτούμενη χρήση αρτιότητα, θεωρείται ότι εντός της περιοχής αυτής περιλαμβάνεται τμήμα της ιδιοκτησίας μεγέθους που αντιστοιχεί:

α) στην κατά κανόνα αρτιότητα, στην περίπτωση που η ιδιοκτησία στο σύνολό της είναι κατά κανόνα άρτια

β) στην κατά παρέκκλιση αρτιότητα κατά χρήση και περιοχή, στην περίπτωση που το οικόπεδο είναι κατά παρέκκλιση άρτιο.

17. Άρτια και οικοδομήσιμα κατά το παρόν γήπεδα που απομειούνται συνεπεία απαλλοτριώσεων ή διανοίξεως διεθνών, εθνικών ή επαρχιακών οδών, θεωρούνται άρτια και οικοδομήσιμα εφ' όσον μετά την απομείωση αυτή έχουν ελάχιστο εμβαδόν 4.000 τ.μ., ελάχιστο πρόσωπο 45 μ. και ελάχιστο βάθος 50 μ.

18. Για την ανέγερση περισσοτέρων του ενός κτηρίου εντός του γηπέδου, όπου επιτρέπεται, απαιτείται γνώμη της Επιτροπής Αρχιτεκτονικού Ελέγχου (ΕΠΑΕ).

19. α) Τα ανεγερθησόμενα κτήρια πρέπει να απέχουν από τα όρια του γηπέδου 15μ. τουλάχιστον, εκτός αν άλλως ορίζεται κατά περίπτωση.

β) Στα γήπεδα που βρίσκονται επί του εθνικού και επαρχιακού οδικού δικτύου έχουν εφαρμογή οι διατάξεις του Π.Δ/τος 209/98 (Α΄169/98), όπως αυτό ισχύει κάθε φορά.

γ) Επίσης τα ανεγερθησόμενα κτήρια πρέπει να απέχουν:

- Από το όριο της ζώνης απαλλοτρίωσης για τη σιδηροδρομική γραμμή 15μ. τουλάχιστον.
- Από την οριογραμμή ρέματος 15 μ. τουλάχιστον εκτός αν έχει οριστεί ευρύτερη ζώνη προστασίας, με την επιφύλαξη των διατάξεων της παρ.12 του παρόντος άρθρου.
- Από το όριο δασικής έκτασης 10 μ. τουλάχιστον.
- Από την γραμμή αιγιαλού πενήντα (50) μ. τουλάχιστον εκτός αν άλλως ορίζεται από ειδική διάταξη.

20. Το ύψος του κτηρίου μετράται από το γύρω φυσικό ή διαμορφωμένο, κατά την παρ.21 του παρόντος άρθρου, έδαφος.

21. Στην περίπτωση κεκλιμένου εδάφους επιτρέπεται η διαμόρφωση του γηπέδου με αναλημματικούς τοίχους ή πρανή μεγίστου ύψους 1.5 μ. και επίπεδα ελαχίστου πλάτους 5 μ.

Σε περίπτωση που οι κλίσεις του εδάφους απαιτούν την κατασκευή τοίχων υψηλότερων του 1.5 μ. ή επιπέδων πλάτους μικρότερου των 5 μ. απαιτείται η γνώμη της ΕΠΑΕ.

22. Πάνω από το μέγιστο επιτρεπόμενο ύψος του κτηρίου επιτρέπεται μόνο η κατασκευή στέγης μεγίστου ύψους 2. μ., στηθαίου και τυχόν φωταγωγών ύψους μέχρι τριάντα εκατοστών του μέτρου (0.30) και καπνοδόχων, εκτός αν άλλως ορίζεται κατά περίπτωση.

23. Δεν επιτρέπεται η κατασκευή κτηρίων επί υποστυλωμάτων.(pilotis).

24. Στις περιοχές Β δεν επιτρέπεται η κατασκευή πισίνας και η τοποθέτηση λυομένων κατασκευών και τροχοβιλών.

25. Ο στεγασμένος χώρος στάθμευσης αυτοκινήτων και ο χώρος του υπογείου προσμετρώνται στο συντελεστή δόμησης και στη συνολική επιφάνεια ορόφων.

26. Για την περίφραξη των αρτίων γηπέδων με μόνιμη κατασκευή επιβάλλεται έκδοση οικοδομικής άδειας.

27. Στις περιοχές Β2,Β3,Β4 η θέση των κτισμάτων στο γήπεδο, η διάσπαση των όγκων,η μορφολογία των όψεων, οι προσπελάσεις, η περίφραξη, η διαμόρφωση του περιβάλλοντος χώρου, θα εγκρίνονται από το αρμόδιο Τοπικό Συμβούλιο Μνημείων του ΥΠ.ΠΟ και την ΕΠΑΕ, προκειμένου να εξασφαλίζεται η αρμονική ένταξη των κτισμάτων στους αρχαιολογικούς χώρους και το φυσικό περιβάλλον της περιοχής.

28. Σε ζώνη πλάτους 200 μ. από το όριο εγκεκριμένου ρυμοτομικού σχεδίου ή από το εγκεκριμένο όριο οικισμού κάτω των 2000 κατοίκων δεν επιτρέπεται τα κτήρια να τοποθετούνται εντός του πλάτους των ιδεατών επεκτάσεων των εγκεκριμένων οδών του οικισμού.

29. Για όλες τις εγκαταστάσεις που αποσκοπούν στην εξυπηρέτηση των επί των οδών κινουμένων ή λόγω της λειτουργίας τους προκαλούν αύξηση του κυκλοφοριακού φόρτου κατά την κρίση της αρμόδιας υπηρεσίας της Γενικής Γραμματείας Δημοσίων Έργων ή της οικείας Νομαρχίας, απαιτείται εξασφάλιση της κυκλοφοριακής σύνδεσης με την οδό σύμφωνα με τις διατάξεις του β.δ.465/25.6.1970 (Α΄/150), όπως αυτό τροποποιήθηκε με το Π.Δ/γμα 143/1989 (Α΄/69).

30. Στις περιπτώσεις που σύμφωνα με τα προηγούμενα απαιτείται έκδοση απόφασης Υπουργού Περιβάλλοντος Χωροταξίας και Δημοσίων Έργων, αυτή εκδίδεται μετά από γνώμη της Εκτελεστικής Επιτροπής του Οργανισμού της Αθήνας.

31. Ειδικές διατάξεις προστασίας, όπως αρχαιολογικών χώρων, ιστορικών τόπων, περιοχών ιδιαίτερου φυσικού κάλλους αυστηρότερες των προβλεπομένων από τις διατάξεις του παρόντος Δ/γματος, εξακολουθούν να ισχύουν.

32. Για την προστασία όσων νέων αρχαιολογικών θέσεων εντοπισθούν μετά τη δημοσίευση του παρόντος, η αρμόδια Αρχαιολογική Υπηρεσία του ΥΠ.ΠΟ διατηρεί το δικαίωμα επιβολής ειδικών περιορισμών, σύμφωνα με την κείμενη νομοθεσία (Κ.Ν. 5351/32, Ν.1892/90, άρθρο 91, κεφ.ΙΔ΄).

33. Η περιοχή του κηρυγμένου αρχαιολογικού χώρου της Χαμολιάς (ΦΕΚ 265/Β/1.10.57), όπου σώζονται λείψανα Προϊστορικού οικισμού, θα παραμείνει αδόμητη.

34. Για την έκδοση οικοδομικών αδειών σε όλες τις περιοχές απαιτείται η προηγούμενη έγκριση της αρμόδιας Δασικής Υπηρεσίας καθώς και της αρμόδιας Εφορείας Αρχαιοτήτων, για τις περιοχές προστασίας αρχαιολογικών χώρων και μνημείων, η οποία επιβλέπει και τις εκτελούμενες εργασίες και διενεργεί ανασκαφική έρευνα, όπου το κρίνει αναγκαίο, από τα αποτελέσματα της οποίας θα εξαρτάται η τελική έγκριση.

35. Νομίμως υφιστάμενες βιομηχανίες μπορούν να λειτουργούν και να εκσυγχρονίζονται σύμφωνα με τις διατά-

ξεις του Ν. 2965/2001 (Α΄ 270) και του από 31.3.1987 Π.Δ/τος (Δ΄/303), όπως ισχύουν, χωρίς δυνατότητα επέκτασης των κτιριακών τους εγκαταστάσεων.

36. Νομίμως υφιστάμενα κτίρια και εγκαταστάσεις που η χρήση τους δεν επιτρέπεται από τις διατάξεις του παρόντος Δ/τος δύνανται να διατηρήσουν την υφιστάμενη χρήση στο γήπεδο επί του οποίου έχουν ανεγερθεί και να επισκευάζονται μόνο για λόγους χρήσεως και υγιεινής.

37. Επιτρέπεται ο εκσυγχρονισμός και η επέκταση των νομίμως υφισταμένων εγκαταστάσεων Οργανισμών Κοινής Ωφέλειας (ΔΕΗ, ΟΤΕ, ΕΥΔΑΠ), καθώς και των εγκαταστάσεων Κέντρων Τεχνικού Ελέγχου Οχημάτων (ΚΤΕΟ) σύμφωνα με τις διατάξεις των από 6.10.1978 (Δ'/538) και από 24.5.1985 (Δ'/270) Π.Δ/των, όπως ισχύουν.

Άρθρο 4

Οικοδομικές άδειες που έχουν εκδοθεί μέχρι τη δημοσίευση του παρόντος εκτελούνται όπως εκδόθηκαν. Οι άδειες αυτές δεν αναθεωρούνται για παράταση της ισχύος τους.

Άρθρο 5

Η ισχύς του παρόντος διατάγματος αρχίζει από τη δημοσίευσή του στην Εφημερίδα της Κυβερνήσεως.

Στην Υπουργό Περιβάλλοντος, Χωροταξίας και Δημοσίων Έργων αναθέτουμε τη δημοσίευση και εκτέλεση του παρόντος διατάγματος.

Αθήνα, 20 Φεβρουαρίου 2003

Ο ΠΡΟΕΔΡΟΣ ΤΗΣ ΔΗΜΟΚΡΑΤΙΑΣ

ΚΩΝΣΤΑΝΤΙΝΟΣ ΣΤΕΦΑΝΟΠΟΥΛΟΣ

ΟΙ ΥΠΟΥΡΓΟΙ

ΠΕΡΙΒ/ΝΤΟΣ, ΧΩΡΟΤΑΞΙΑΣ ΚΑΙ ΔΗΜΟΣΙΩΝ ΕΡΓΩΝ

ΒΑΣΩ ΠΑΠΑΝΔΡΕΟΥ

ΓΕΩΡΓΙΑΣ

Γ. ΔΡΥΣ

ΠΟΛΙΤΙΣΜΟΥ

Ε. ΒΕΝΙΖΕΛΟΣ

ΥΠΟΥΡΓΕΙΟ ΧΩΡΟΤΑΞΙΑΣ ΟΙΚΙΣΜΟΥ & ΠΕΡΙΒΑΛΛΟΝΤΟΣ

ΤΟΠΟΓΡΑΦΙΚΟ ΔΙΑΓΡΑΜΜΑ

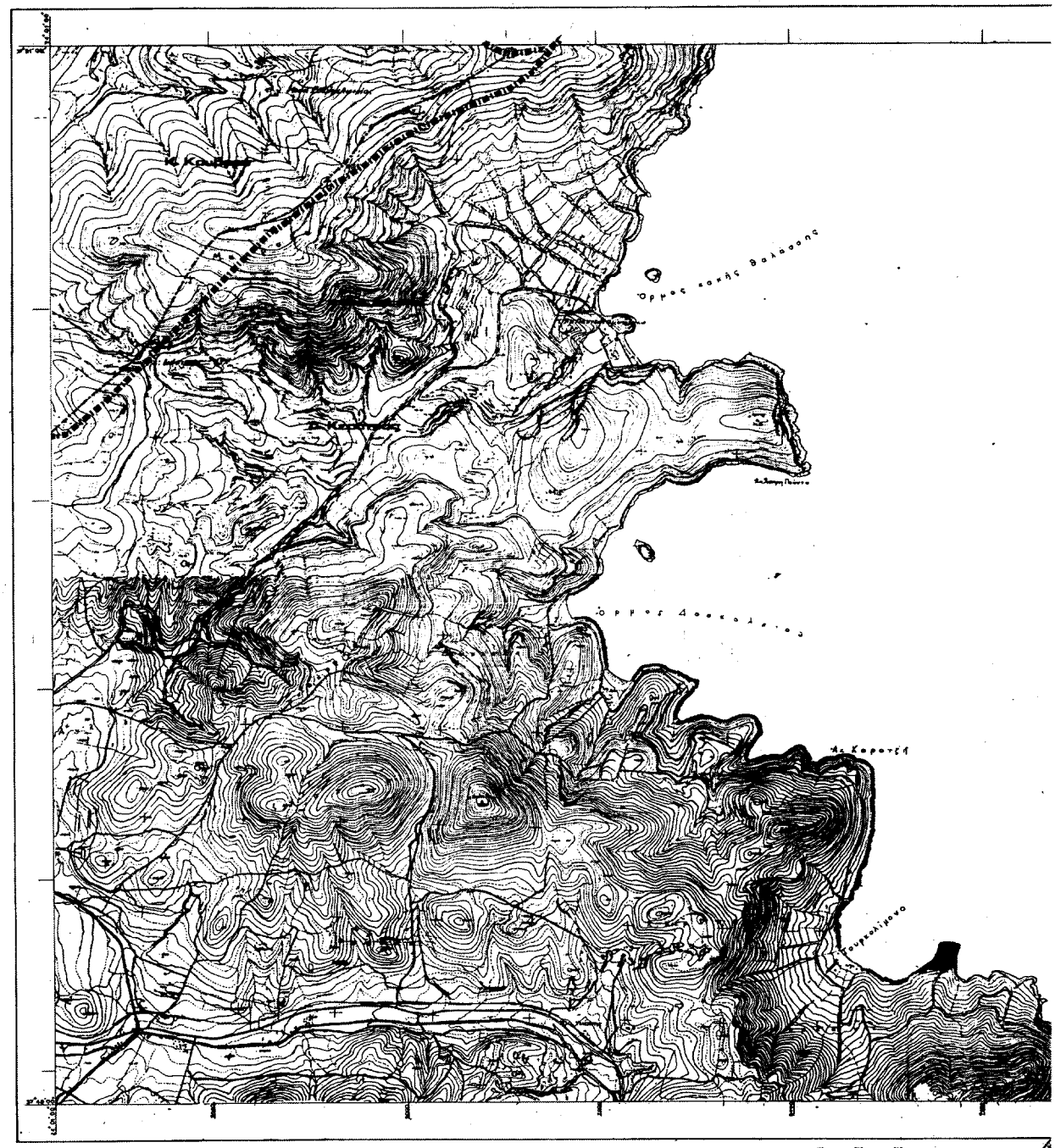

A

ΝΟΜΟΣ ΑΤΤΙΚΗΣ

ΑΡΙΘΜΟΣ ΦΥΛΛΟΥ : 6468.9

Γ 17333/03

Ο Καθορισμός
Τροποποίηση της 5ης όψεως 5ης πολεοδομικής
δόμησης στην έκτασή 5/πολίου 5ης κοινής
ορίων οικισμών πρώην Δήμου Λάρισ
Δημοτικής Ενότητας "Μεσογείων (ν. Αττικής)"

Εκ Ιανουαρίου
Νότης

Ι. Γιανακόπουλος

Αρ.φ. 22/03
6Χ.23

ΥΠΟΜΝΗΜΑ

ΟΡΙΟ ΠΕΡΙΟΧΗΣ ΜΕΛΕΤΗΣ
ΟΡΙΑ ΔΗΜΩΝ/ΚΟΙΝΟΤΗΤΩΝ
ΟΡΙΟ ΕΓΚΕΚΡΙΜΕΝΟΥ ΡΥΜΟΤΟΜΙΚΟΥ ΣΧΕΔΙΟΥ
ΟΡΙΟ ΠΡΟΣΤΑΣΙΑΣ ΟΡΕΙΝΩΝ ΟΓΚΩΝ ΠΕΝΤΕΛΗΣ - ΥΜΗΤΤΟΥ
ΠΕΡΙΟΧΗ ΟΡΕΙΝΩΝ ΟΓΚΩΝ ΛΑΥΡΕΩΤΙΚΗΣ
ΠΕΡΙΟΧΗ ΕΓΚΕΚΡ.ΡΥΜΟΤΟΜΙΚΟΥ ΣΧΕΔΙΟΥ Β' ΚΑΤΟΙΚΙΑΣ
ΖΩΝΗ ΠΕΡΙΟΡΙΣΜΕΝΗΣ ΑΝΑΠΤΥΞΗΣ Ν.2338 /ΦΕΚ.203 Α/-95
ΖΩΝΗ ΑΠΑΛΛΟΤΡΙΩΣΗΣ ΑΕΡΟΔΡΟΜΙΟΥ
ΠΕΡΙΟΧΗ ΕΓΚΕΚΡ. ΒΗΤΑ - ΒΙΟΓΑ
ΖΩΝΗ ΤΟΥΡΙΣΜΟΥ ΚΑΤΑ ΓΠΣ
ΟΛΥΜΠΙΑΚΕΣ ΕΓΚΑΤΑΣΤΑΣΕΙΣ 2730/99 - Τ.ΚΟΠΟΥΣΤΑΡΙΟ
ΕΓΚΕΚΡ.ΟΙΚΙΣΤΙΚΗ ΚΑΤΑΛΛΗΛΟ /ΦΕΚ1550/Α/91
ΧΩΡΟΣ ΤΟΥ ΑΡΗΙΟΥ 2 ΤΟΥ Ν 1597/86(ΚΑΡΔΙΟΛΟΓΙΚΟ)
ΙΣΛΑΜΙΚΟ ΠΟΛΙΤΙΣΤΙΚΟ ΚΕΝΤΡΟ Ν 2855 /2000
NATURA 2000

ΖΩΝΕΣ ΧΡΗΣΕΩΝ

ΖΩΝΗ Α (ΠΡΑΣΙΝΟΥ)
ΖΩΝΗ Β1 (ΑΠΟΛΥΤΟΥ ΠΡΟΣΤΑΣΙΑΣ ΤΟΠΩΝ /ΑΡΧΑΙΟΛ.ΧΩΡΩΝ)
ΖΩΝΗ Β2 (ΜΕΣΗΣ ΠΡΟΣΤΑΣΙΑ ΤΟΠΩΝ /ΑΡΧΑΙΟΛ.ΧΩΡΩΝ)
ΖΩΝΗ Β3 (ΑΤΤΙΚΟΥ ΠΑΡΚΟΥ)
ΖΩΝΗ Β4 (ΑΡΧΑΙΟΛ.ΧΩΡΟΥ ΗΡΑΥΡΩΝΑΣ)
ΖΩΝΗ Γ1 (ΓΕΩΡΓΙΚΗ ΓΗ ΥΨΗΛΗΣ ΠΡΟΣΤΑΣΙΑΣ)
ΖΩΝΗ Γ2 (ΓΕΩΡΓΙΚΗ ΓΗ)
ΖΩΝΗ Δ (ΠΕΡΙΑΣΤΙΚΗΣ ΚΑΤΟΙΚΙΑΣ)
ΖΩΝΗ Ε (ΠΕΡΙΟΧΩΝ ΕΝΤΟΣ ΟΡΩΝ ΓΠΣ)
ΖΩΝΗ Ζ (ΤΟΥΡΙΣΤΙΚΩΝ ΕΓΚΑΤΑΣΤΑΣΕΩΝ)
ΖΩΝΗ Η (ΥΠΟΔΟΧΗΣ Β' ΚΑΤΟΙΚΙΑΣ)
ΖΩΝΗ Θ1 (ΠΑΡΑΛΙΑ)
ΖΩΝΗ Θ2 (ΑΝΑΨΥΧΗΣ)
ΖΩΝΗ Ι (ΧΟΝΔΡΕΜΠΟΡΙΟΥ)
ΖΩΝΗ Κ1 (ΕΙΔΙΚΩΝ ΑΕΥΤΗΝΟΥΣ & ΤΡΙΣΥΝΟΥΣ)
ΖΩΝΗ Κ2 (ΕΠΙΧΕΙΡΗΜΑΤΙΚΑ ΠΑΡΚΑ)
ΖΩΝΗ Α (ΑΘΛΗΤΙΚΩΝ ΕΓΚΑΤΑΣΤΑΣΕΩΝ)
ΖΩΝΗ Λ1 (ΑΘΛΗΤΙΚΑ ΔΗΜΟΥ ΡΑΦΗΝΑΣ)
ΖΩΝΗ Μ (ΒΙΟΜΗΧΑΝΙΚΩΝ ΒΙΟΤΕΧΝΙΚΩΝ)
ΑΙΜΑΝΙ
ΕΛΕΥΘΕΡΗ / ΤΑΧ. ΛΕΩΦΟΡΟΣ
ΠΡΩΤΕΥΟΥΣΕΣ ΑΡΤΗΡΙΕΣ
ΚΟΜΒΟΣ
ΠΡΟΑΣΤΕΙΑΚΟ ΣΙΔΗΡΟΔΡ. ΔΙΚΤΥΟ
ΕΞΟΡΕΣ ΣΙΔΗΡΗΣΗ ΣΥΝΔΕΣΗ ΑΕΡΟΔΡΟΜΙΟΥ
ΘΕΣΕΙΣ ΣΤΑΘΜΩΝ ΣΙΔΗΡ. ΔΙΚΤΥΟΥ
Κ.Ε.Δ.
ΡΕΜΜΑΤΑ

ΟΡΓΑΝΙΣΜΟΣ ΑΘΗΝΑΣ
ΡΥΘΜΙΣΤΙΚΟΥ ΣΧΕΔΙΟΥ & ΠΡΟΣΤΑΣΙΑΣ ΠΕΡΙΒΑΛΛΟΝΤ

Ζ.Ο.Ε. ΥΠΟΕΝΟΤΗΤΑΣ ΜΕΣΟΓΕΙΩΝ ΑΤΤΙΚ

ΘΕΜΑ: ΠΡΟΤΑΣΗ

ΤΜΗΜΑ ΕΚΠΟΝΗΣΗΣ ΤΟΠΙΚΕΣ Ρ.Σ.Α.
ΘΗΜΑΔΑ ΜΕΛΕΤΗΣ

ΚΛΙΜΑΚΑ 1: 10000

ΑΘΗΝΑ 2001

ΠΑΛΑΙ. Λ. Αρχ. Π
ΚΟΤΙΝΗ Γ. Αρχ.
ΛΕΠΟΥΡΝΟΥ Κ. Σο

ΕΘΝΙΚΟ ΤΥΠΟΓΡΑΦΕΙΟ
Για τεχνικές λόγους στις εξαιρούμενες κενές παραμένουν ποιοτικά 30

ΚΕΝΤΡΟ ΦΥΛΛΟΥ ΧΑΡΤΟΥ 1:10.000
ΒΒ = 37°45'.. 0°15'

ΔΙΑΓΡΑΜΜΑ ΣΥΝΔΕΣΕΩΣ ΦΥΛΛΩΝ

6467.0	6468.0
6467.9	6468.9
6477.0	6478.0

ΥΠΟΥΡΓΕΙΟ ΧΩΡΟΤΑΞΙΑΣ ΟΙΚΙΣΜΟΥ & ΠΕΡΙΒΑΛΛΟΝΤΟΣ

ΤΟΠΟΓΡΑΦΙΚΟ ΔΙΑΓΡΑΜΜΑ

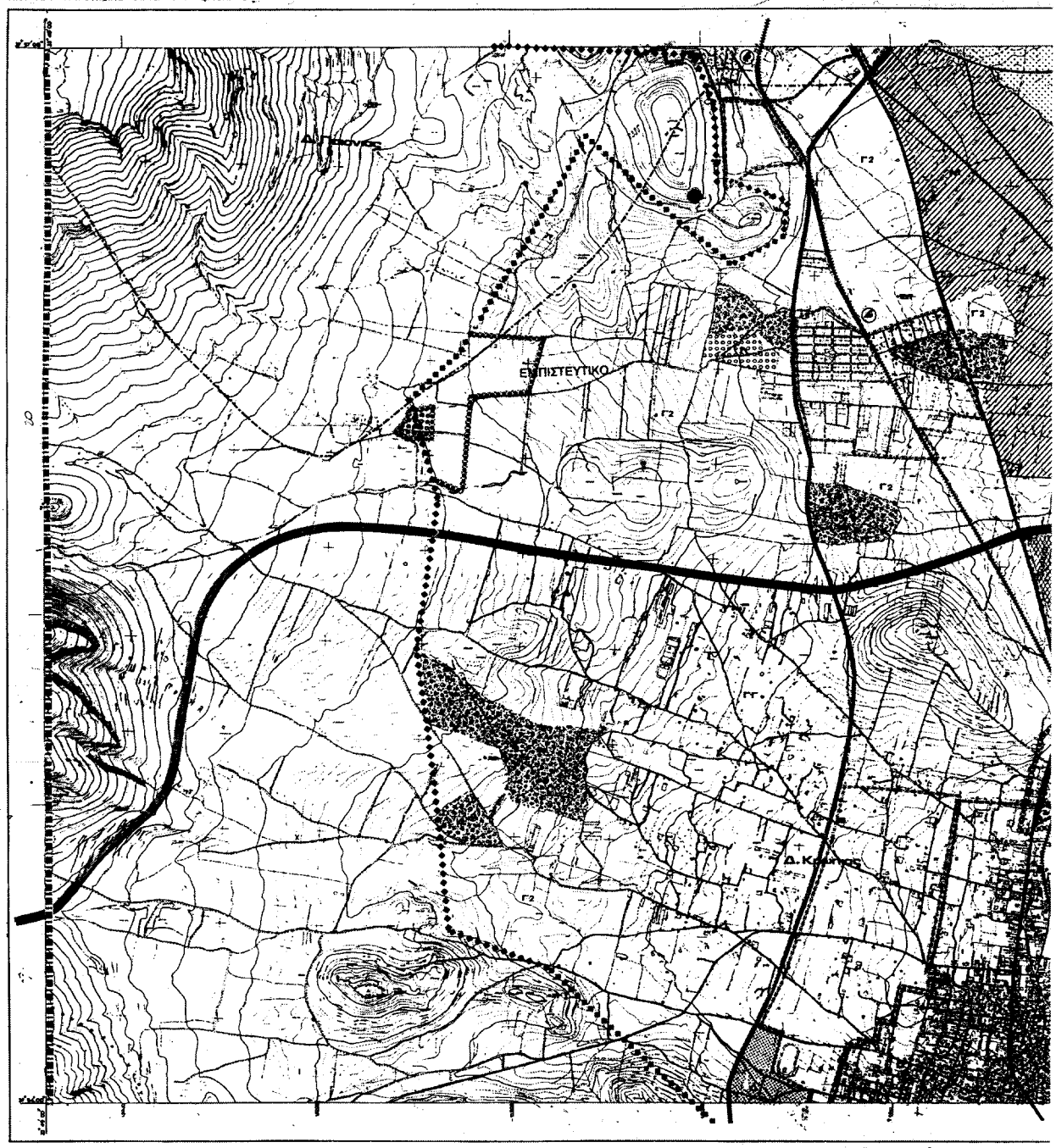

Το τοπογραφικό υπόβαθρο προέρχεται από σμίκρυνση των χαρτών Ε.Υ.Δ. κλ. 1:5.000

ΕΘΝΙΚΟ ΤΥΠΟΓΡΑΦΕΙΟ
Για τεχνικούς λόγους στις γραφικές μας, έγινε σμίκρυνση κατά ποσοστό 30 %

ΕΠΙΜΕΛΕΙΑ - Δ/ΝΣΗ ΧΑΡΤΟΓΡΑΦΗΣΕΩΣ

ΚΛΙΜΑΚΑ 1:10.000

A

ΝΟΜΟΣ ΑΤΤΙΚΗΣ

ΑΡΙΘΜΟΣ ΦΥΛΛΟΥ : 6456.9

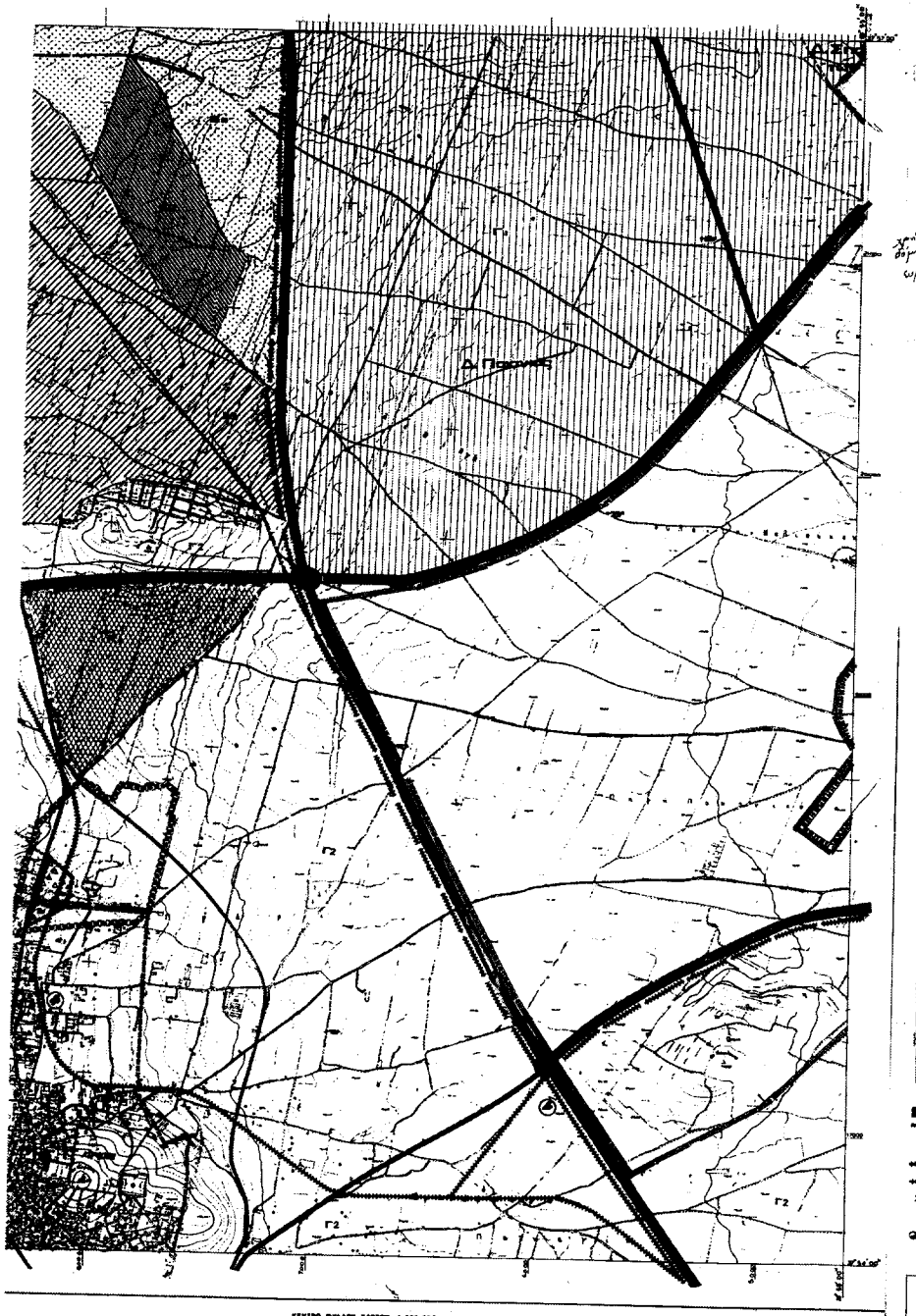

Γ. 17333/03
"Καθορισμοί
χρήσεων γης 5ο όρων 5ο περιοχών
σύμφωνα με τον νόμο 1515/1985
φύλων ειδικών προ του 5 τμού 1923
ωριμών περιοχή Α' Μεσογείων
(ν. Αττικής)
20 Ιανουαρίου
Δ/ντής

Ι. Γιανακόπουλος

Αρ. Φ. 52/03
ΘΧ. 13

ΥΠΟΜΝΗΜΑ

- ΟΡΙΟ ΠΕΡΙΟΧΗΣ ΜΕΛΕΤΗΣ
- ΟΡΙΑ ΔΗΜΩΝ-ΚΟΙΝΟΤΗΤΩΝ
- ΟΡΙΟ ΕΓΚΕΚΡΙΜΜΕΝΟΥ ΡΥΜΟΤΟΜΙΚΟΥ ΣΧΕΔΙΟΥ
- ΟΡΙΟ ΠΡΟΣΤΑΣΙΑΣ ΟΡΕΙΝΩΝ ΟΓΚΩΝ ΠΕΝΤΕΛΗΣ -ΥΜΗΤΤΟΥ
- ΠΕΡΙΟΧΗ ΟΡΕΙΝΩΝ ΟΓΚΩΝ ΛΑΥΡΕΩΤΙΚΗΣ
- ΠΕΡΙΟΧΗ ΕΓΚΕΚΡ.ΡΥΜΟΤΟΜΙΚΟΥ ΣΧΕΔΙΟΥ Β' ΚΑΤΟΙΚΙΑΣ
- ΖΩΝΗ ΠΕΡΙΟΡΙΣΜΕΝΗΣ ΑΝΑΠΤΥΞΗΣ Ν.2338 /ΦΕΚ392Α/95
- ΖΩΝΗ ΑΠΑΛΛΟΤΡΙΩΣΗΣ ΑΕΡΟΔΡΟΜΙΟΥ
- ΠΕΡΙΟΧΗ ΕΓΚΕΚΡ. ΒΙΠΑ - ΒΙΟΠΑ
- ΖΩΝΗ ΤΟΥΡΙΣΜΟΥ ΚΑΤΑ ΓΠΣ
- ΟΛΥΜΠΙΑΚΕΣ ΕΓΚΑΤΑΣΤΑΣΕΙΣ 2730/99 - ΣΗΚΟΠΕΥΤΗΡΙΟ
- ΕΓΚΕΚΡ.ΟΙΚΙΣΤΙΚΗ ΚΑΤΑΛΗΨΗ /ΦΕΚ1556/6-9-93
- ΧΩΡΟΣ ΤΟΥ ΑΡΘΡΟΥ 2 ΤΟΥ Ν.1997/83(ΚΑΡΑΙΣΚΑΚΙΚΟ)
- ΙΣΛΑΜΙΚΟ ΠΟΛΙΤΙΣΤΙΚΟ ΚΕΝΤΡΟ Ν.2863/2000
- NATURA 2000

ΖΩΝΕΣ ΧΡΗΣΕΩΝ

- ΖΩΝΗ Α (ΠΡΑΣΙΝΟΥ)
- ΖΩΝΗ Β1 (ΑΠΟΛΥΤΟΥ ΠΡΟΣΤΑΣΙΑΣ ΤΟΠΩΝ /ΑΡΧΑΙΟΛ.ΧΩΡΩΝ)
- ΖΩΝΗ Β2 (ΜΕΣΗΣ ΠΡΟΣΤΑΣΙΑ ΤΟΠΩΝ /ΑΡΧΑΙΟΛ.ΧΩΡΩΝ)
- ΖΩΝΗ Β3 (ΑΓΤΙΚΟΥ ΠΑΡΚΟΥ)
- ΖΩΝΗ Β4 (ΑΡΧΑΙΟΛ.ΧΩΡΟΥ ΒΡΑΥΡΩΝΑΣ)
- ΖΩΝΗ Γ1 (ΕΙΔΙΚΗΣ ΕΝΙΣΧΥΣΗΣ ΠΑΡΑΛΙΑΚΩΝ & ΒΙΟΛΟΓΙΚΩΝ ΚΑΛΛΙΕΡΓΕΙΩΝ)
- ΖΩΝΗ Γ2 (ΓΕΩΡΓΙΚΗ ΓΗ)
- ΖΩΝΗ Δ (ΠΕΡΙΑΣΤΙΚΗΣ ΚΑΤΟΙΚΙΑΣ)
- ΖΩΝΗ Ε (ΠΕΡΙΟΧΩΝ ΕΝΤΟΣ ΟΡΙΩΝ ΓΠΣ)
- ΖΩΝΗ Ζ (ΤΟΥΡΙΣΤΙΚΩΝ ΕΓΚΑΤΑΣΤΑΣΕΩΝ)
- ΖΩΝΗ Η (ΥΠΟΔΟΧΗΣ Β' ΚΑΤΟΙΚΙΑΣ)
- ΖΩΝΗ Θ1 (ΠΑΡΑΛΙΑ)
- ΖΩΝΗ Θ2 (ΑΝΑΨΥΧΗΣ)
- ΖΩΝΗ Ι (ΧΟΝΔΡΕΜΠΟΡΙΟΥ)
- ΖΩΝΗ Κ1 (ΕΓΚΑΣΩΝ ΛΕΥΚΩΝΟΥΣ & ΠΡΙΝΟΥΣ)
- ΖΩΝΗ Κ2 (ΒΙΟΧΕΙΡΗΜΑΤΙΚΑ ΠΑΡΚΑ)
- ΖΩΝΗ Α (ΑΘΛΗΤΙΚΩΝ ΕΓΚΑΤΑΣΤΑΣΕΩΝ)
- ΖΩΝΗ Α1 (ΑΘΛΗΤΙΚΑ ΔΗΜΟΥ ΡΑΦΗΝΑΣ)
- ΖΩΝΗ Μ (ΒΙΟΛΑΦΕΛΙΚΩΝ ΒΙΟΤΕΧΝΙΩΝ)
- ΛΙΜΑΝΙ
- ΕΛΕΥΘΕΡΗ / ΤΑΧ . ΛΕΩΦΟΡΟΣ
- ΠΡΗΤΕΥΟΥΣΕΣ ΑΡΤΗΡΙΕΣ
- ΚΟΜΒΟΣ
- ΠΡΟΑΣΤΕΙΑΚΟ ΣΙΔΗΡΟΔΡ. ΔΙΚΤΥΟ
- ΕΞΩΡΕΣ ΣΙΔΗΡΗΣΗ ΣΥΝΔΕΣΗ ΑΕΡΟΔΡΟΜΙΟΥ
- ΘΕΣΕΙΣ ΣΤΑΘΜΩΝ ΣΙΔΗΡ. ΔΙΚΤΥΟΥ
- Κ.Ε.Α.
- ΡΕΜΜΑΤΑ

ΚΕΝΤΡΟ ΦΥΛΛΟΥ ΧΑΡΤΟΥ 1:100.000
ΦΙ = 37°45'.... Λ 0°15' ΔΥΤ ΑΘΗΝΩΝ

ΠΕΡΙΜΕΤΡΙΚΟΣ ΤΕΤΡΑΓΩΝΙΣΜΟΣ ΤΟΥ ΦΥΛΛΟΥ ΕΙΝΑΙ ΤΗΣ ΑΣΜΟΠΤΩΤΙΚΗΣ ΠΡΟΒΟΛΗΣ (1:50)

ΔΙΑΓΡΑΜΜΑ ΣΥΝΔΕΣΕΩΣ ΦΥΛΛΩΝ

6455.0	6456.0	6457.0
6465.9	6466.9	6467.9
6465.0	6466.0	6467.0

ΟΡΓΑΝΙΣΜΟΣ ΑΘΗΝΑΣ
ΡΥΘΜΙΣΤΙΚΟΥ ΣΧΕΔΙΟΥ & ΠΡΟΣΤΑΣΙΑΣ ΠΕΡΙΒΑΛΛΟΝΤΟΣ

Ζ.Ο.Ε. ΥΠΟΕΝΟΤΗΤΑΣ ΜΕΣΟΓΕΙΩΝ ΑΤΤΙΚΗΣ

ΘΕΜΑ: ΠΡΟΤΑΣΗ

ΤΜΗΜΑ ΧΩΡΟΜΑΣΤΟΥ ΤΟΜΕΑΣ Γ' Ζ.Ε.Α.
ΟΜΑΔΑ ΜΕΛΕΤΗΣ
ΠΛΑΝ. Α. Αρχ. Πολ.
ΚΩΤΙΝΗ Γ. Αρχ. Πολ.
ΛΕΠΟΥΡΑΙΟΥ Κ. Πολ.

ΚΛΙΜΑΚΑ 1: 10000

ΑΘΗΝΑ 2001

ΤΟΠΟΓΡΑΦΙΚΟ ΔΙΑΓΡΑΜΜΑ

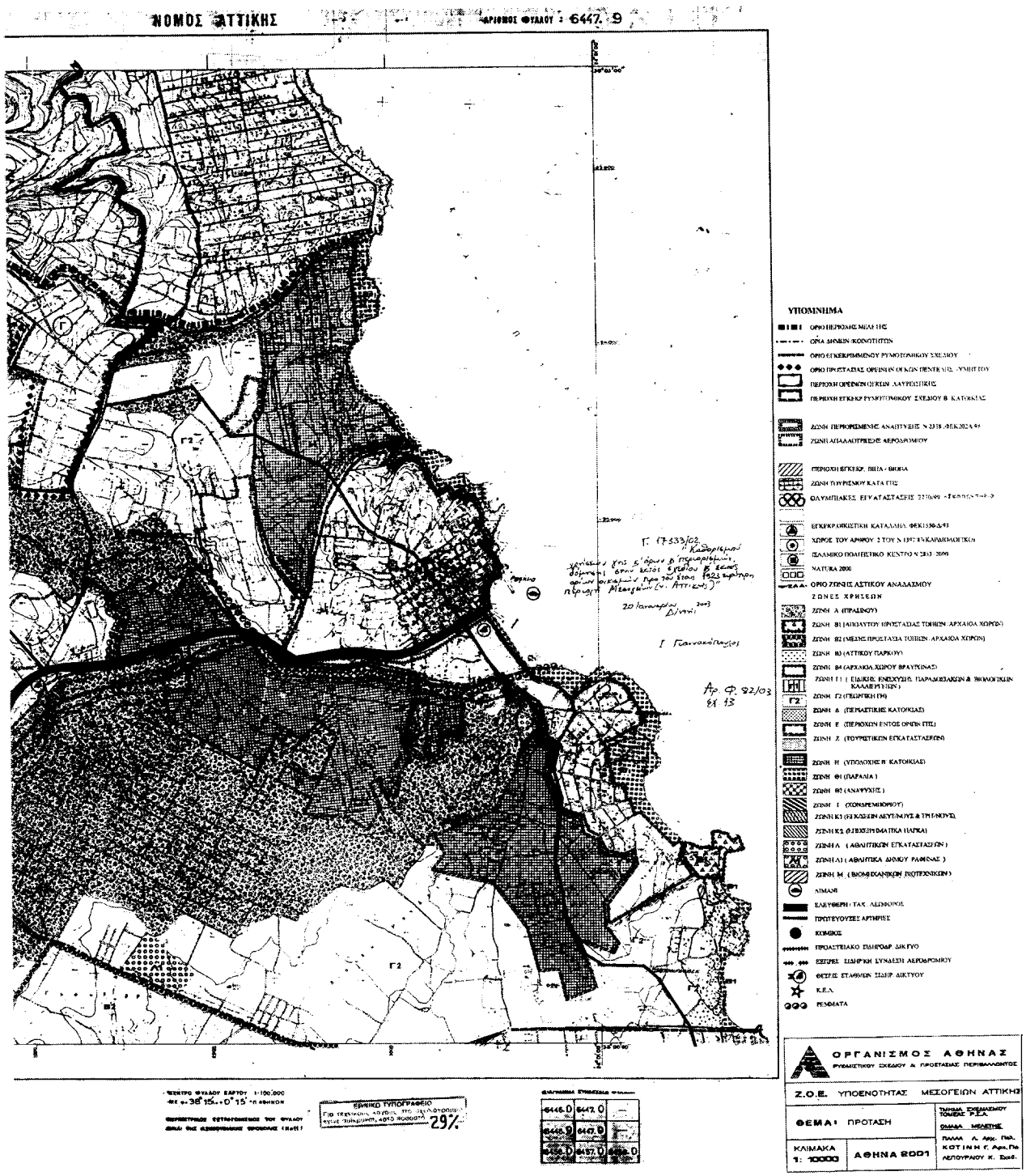
ΝΟΜΟΣ ΑΤΤΙΚΗΣ
ΑΡΙΘΜΟΣ ΦΥΛΛΟΥ : 6447.9
ΥΠΟΜΝΗΜΑ
ΟΡΙΟ ΠΕΡΙΟΧΗΣ ΜΕΛΕΤΗΣ
ΟΡΙΑ ΔΗΜΩΝ-ΚΟΙΝΟΤΗΤΩΝ
ΟΡΙΟ ΕΓΚΕΚΡΙΜΕΝΟΥ ΡΥΜΟΤΟΜΙΚΟΥ ΣΧΕΔΙΟΥ
ΟΡΙΟ ΠΡΟΣΤΑΣΙΑΣ ΟΡΕΙΝΩΝ ΟΓΚΩΝ ΠΕΝΤΕΛΗΣ - ΥΜΗΤΤΟΥ
ΠΕΡΙΟΧΗ ΟΡΕΙΝΩΝ ΟΓΚΩΝ ΛΑΥΡΕΩΤΙΚΗΣ
ΠΕΡΙΟΧΗ ΕΓΚΕΚΡ. ΡΥΜΟΤΟΜΙΚΟΥ ΣΧΕΔΙΟΥ Β. ΚΑΤΟΙΚΙΑΣ
ΖΩΝΗ ΠΕΡΙΟΡΙΜΕΝΗΣ ΑΝΑΠΤΥΞΗΣ
ΖΩΝΗ ΑΠΑΛΛΟΤΡΙΩΣΗΣ ΑΕΡΟΔΡΟΜΙΟΥ
ΠΕΡΙΟΧΗ ΕΓΚΕΚΡ. ΠΗΓΑ - ΘΟΡΝΑ
ΖΩΝΗ ΤΟΥΡΙΣΜΟΥ ΚΑΤΑ ΓΤΕ
ΟΛΥΜΠΙΑΚΕΣ ΕΓΚΑΤΑΣΤΑΣΕΙΣ
ΕΓΚΕΚΡΙΜΕΝΗ ΚΑΤΑΛΗΨΗ
ΧΩΡΟΣ ΤΟΥ ΑΡΘΡΟΥ 2 ΤΟΥ Ν.1337/83 ΚΑΡΑΒΙΑΛΙΣΤΙΚΟΥ
ΠΑΛΑΙΜΙΚΟ ΠΟΛΙΤΙΣΤΙΚΟ ΚΕΝΤΡΟ Ν.2863/2000
NATURA 2000
ΟΡΙΟ ΖΩΝΗΣ ΑΣΤΙΚΟΥ ΑΝΑΔΑΣΜΟΥ
ΖΩΝΕΣ ΧΡΗΣΕΩΝ
ΖΩΝΗ Α (ΠΡΑΣΙΝΟΥ)
ΖΩΝΗ Β1 (ΑΠΟΛΥΤΟΥ ΠΡΟΣΤΑΣΙΑΣ ΤΟΠΙΩΝ - ΑΡΧΑΙΟΥ ΧΩΡΟΥ)
ΖΩΝΗ Β2 (ΜΕΣΗΣ ΠΡΟΣΤΑΣΙΑΣ ΤΟΠΙΩΝ - ΑΡΧΑΙΟΥ ΧΩΡΟΥ)
ΖΩΝΗ Β3 (ΑΤΤΙΚΟΥ ΠΑΡΚΟΥ)
ΖΩΝΗ Β4 (ΑΡΧΑΙΟΥ ΧΩΡΟΥ ΒΡΑΥΡΩΝΑΣ)
ΖΩΝΗ Γ1 (ΕΙΔΙΚΗΣ ΕΝΕΧΥΡΗΣ ΠΑΡΑΜΟΣΑΚΩΝ & ΒΙΟΛΟΓΙΚΩΝ ΚΑΛΛΙΕΡΓΙΩΝ)
ΖΩΝΗ Γ2 (ΓΕΩΡΓΙΚΗ ΓΗ)
ΖΩΝΗ Δ (ΠΕΡΙΑΣΤΙΚΗΣ ΚΑΤΟΙΚΙΑΣ)
ΖΩΝΗ Ε (ΠΕΡΙΟΧΩΝ ΕΝΤΟΣ ΟΡΙΩΝ ΓΤΠ)
ΖΩΝΗ Ζ (ΤΟΥΡΙΣΤΙΚΩΝ ΕΓΚΑΤΑΣΤΑΣΕΩΝ)
ΖΩΝΗ Η (ΥΠΟΔΟΧΗΣ Β. ΚΑΤΟΙΚΙΑΣ)
ΖΩΝΗ Θ1 (ΠΑΡΑΛΙΑ)
ΖΩΝΗ Θ2 (ΑΝΑΨΥΧΗΣ)
ΖΩΝΗ Ι (ΧΟΝΔΡΕΜΠΟΡΙΟΥ)
ΖΩΝΗ Κ1 (ΠΕΡΙΟΧΩΝ ΛΕΥΤΕΡΙΑΣ & ΤΡΙΕΝΟΥΣ)
ΖΩΝΗ Κ2 (ΠΕΡΙΟΧΗ ΠΑΡΚΑ)
ΖΩΝΗ Α (ΑΘΛΗΤΙΚΩΝ ΕΓΚΑΤΑΣΤΑΣΕΩΝ)
ΖΩΝΗ Λ1 (ΑΘΛΗΤΙΚΑ ΔΗΜΟΥ ΡΑΦΗΝΑΣ)
ΖΩΝΗ Μ (ΒΙΟΜΗΧΑΝΙΚΩΝ ΒΙΟΤΕΧΝΙΚΩΝ)
ΛΙΜΑΝΙ
ΕΛΕΥΘΕΡΗ ΤΑΚ. ΛΕΩΦΟΡΟΣ
ΠΡΟΤΕΥΟΥΣΕΣ ΑΡΤΗΡΙΕΣ
ΚΟΜΒΟΣ
ΠΡΟΑΣΤΕΙΑΚΟ ΠΛΗΓΟΔΡ. ΔΙΚΤΥΟ
ΕΞΕΡΕΣ ΣΙΔΗΡΗΣΗ ΣΥΝΔΕΣΗ ΑΕΡΟΔΡΟΜΙΟΥ
ΦΕΞΕΡΕΣ ΣΤΑΘΜΩΝ ΣΙΔΗΡ. ΔΙΚΤΥΟΥ
Κ.Ε.Α.
ΡΕΜΜΑΤΑ
ΟΡΓΑΝΙΣΜΟΣ ΑΘΗΝΑΣ
ΡΥΘΜΙΣΤΙΚΟΥ ΣΧΕΔΙΟΥ & ΠΡΟΤΑΣΕΩΣ ΠΕΡΙΒΑΛΛΟΝΤΟΣ
Ζ.Ο.Ε. ΥΠΟΕΝΟΤΗΤΑΣ ΜΕΣΟΓΕΙΩΝ ΑΤΤΙΚΗΣ
ΘΕΜΑ: ΠΡΟΤΑΣΗ
ΚΛΙΜΑΚΑ 1: 10000
ΑΘΗΝΑ 2001
ΕΘΝΙΚΟ ΤΥΠΟΓΡΑΦΕΙΟ
29%

ΥΠΟΥΡΓΕΙΟ ΧΩΡΟΤΑΞΙΑΣ ΟΙΚΙΣΜΟΥ & ΠΕΡΙΒΑΛΛΟΝΤΟΣ

ΤΟΠΟΓΡΑΦΙΚΟ ΔΙΑΓΡΑΜΜΑ

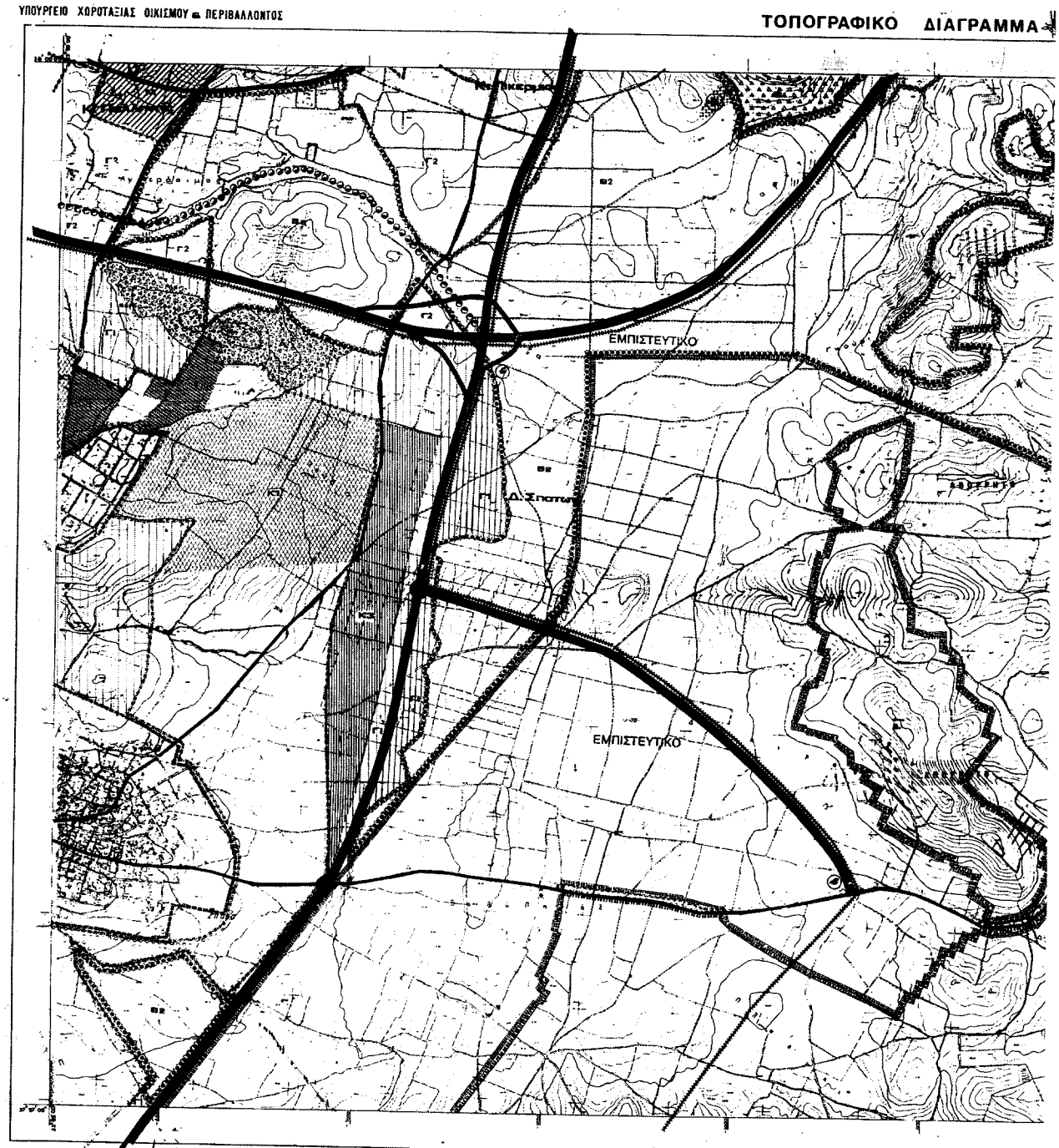

ΤΟ ΤΟΠΟΓΡΑΦΙΚΟ ΥΠΟΒΑΘΡΟ ΠΑΡΕΧΕΤΑΙ ΑΠΟ ΣΑΒΒΑΡΥΝΗ ΤΟΝ ΧΑΡΤΗ Γ.Ε.Σ. ΚΛ. 1:5.000

ΕΘΝΙΚΟ ΤΥΠΟΓΡΑΦΕΙΟ
Για τεχνικούς λόγους στο τεχνοτύπωμα έγινε ομαλοποίηση κάτω πλευρά

ΕΠΙΜΕΛΕΙΑ - ΔΗΣΗ ΧΑΡΤΟΓΡΑΦΗΣΕΩΝ

ΚΛΙΜΑΚΑ 1:10.000
ισοδύναμη 4 μ.

A

ΝΟΜΟΣ ΑΤΤΙΚΗΣ

ΑΡΙΘΜΟΣ ΦΥΛΛΟΥ : 6457. 0

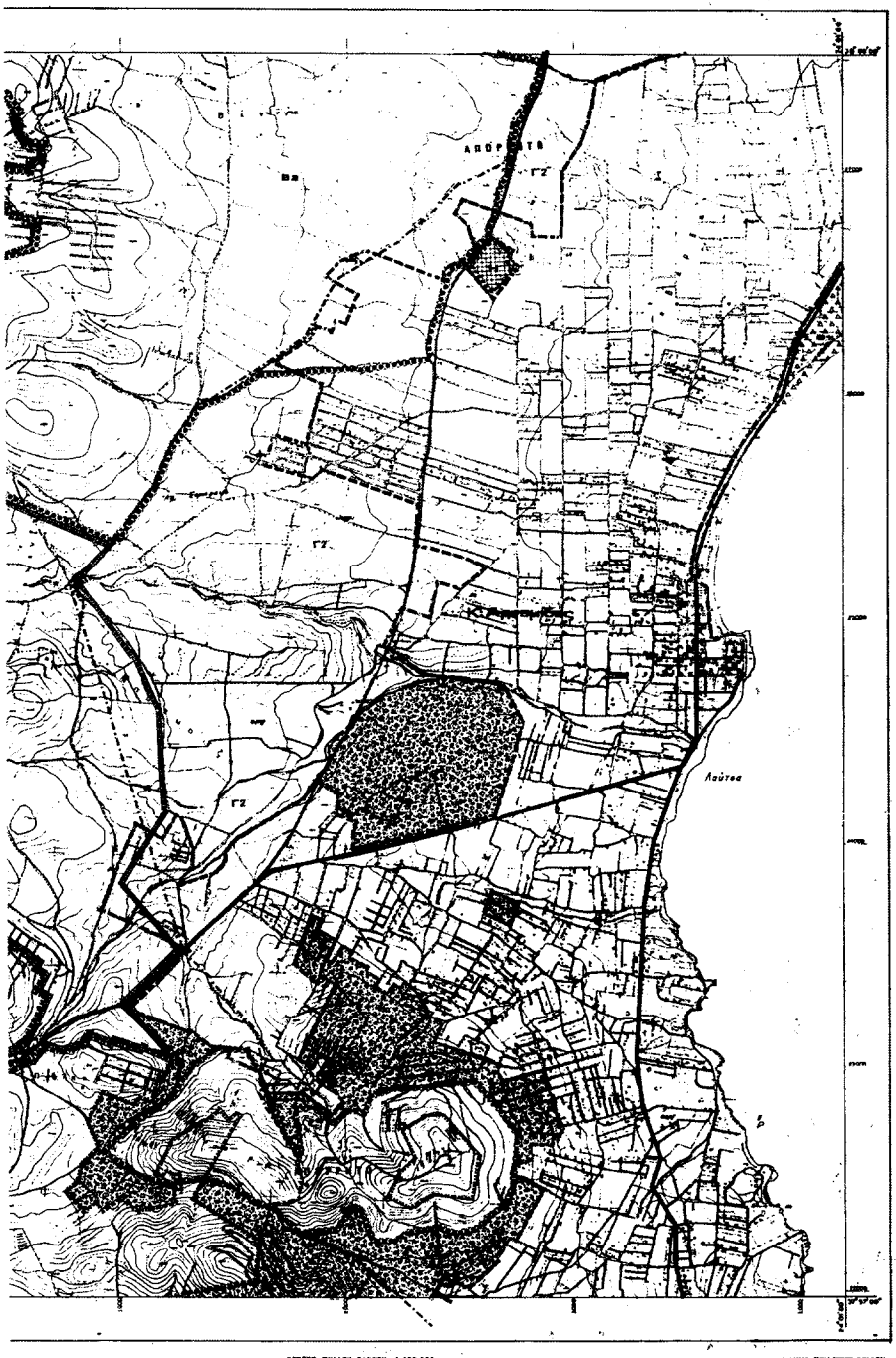

Γ. 1733/03
Τρόπος της Δ' φάσης κ' περιορισμός ... σύμφωνα με τον Ν.2545, ο Γενικός Κ' ... σύμφωνα προ του έτους 1923 ... Αλεξιόπολη (ν Αττικής) ...
20 Ιανουαρίου
Δ/ντής
Γιαννακόπουλος

Αρ. φ. 82/03
σχ. 13

ΥΠΟΜΝΗΜΑ

- ΟΡΙΟ ΠΕΡΙΟΧΗΣ ΜΕΛΕΤΗΣ
- ΟΡΙΑ ΔΗΜΩΝ/ΚΟΙΝΟΤΗΤΩΝ
- ΟΡΙΟ ΕΓΚΕΚΡΙΜΕΝΟΥ ΡΥΜΟΤΟΜΙΚΟΥ ΣΧΕΔΙΟΥ
- ΟΡΙΟ ΠΡΟΣΤΑΣΙΑΣ ΟΡΕΙΝΩΝ ΟΓΚΩΝ ΠΕΝΤΕΛΗΣ -ΥΜΗΤΤΟΥ
- ΠΕΡΙΟΧΗ ΟΡΕΙΝΩΝ ΟΓΚΩΝ ΛΑΥΡΕΩΤΙΚΗΣ
- ΠΕΡΙΟΧΗ ΕΓΚΕΚΡ.ΡΥΜΟΤΟΜΙΚΟΥ ΣΧΕΔΙΟΥ Β' ΚΑΤΟΙΚΙΑΣ
- ΖΩΝΗ ΠΕΡΙΟΡΙΣΜΕΝΗΣ ΑΝΑΠΤΥΞΗΣ Ν.2338 /ΦΕΚ.201Α/95
- ΖΩΝΗ ΑΠΑΛΛΟΤΡΙΩΣΗΣ ΑΕΡΟΔΡΟΜΙΟΥ
- ΠΕΡΙΟΧΗ ΕΓΚΕΚΡ. ΒΙΠΑ / ΒΙΟΠΑ
- ΖΩΝΗ ΤΟΥΡΙΣΜΟΥ ΚΑΤΑ ΓΠΣ
- ΟΛΥΜΠΙΑΚΕΣ ΕΓΚΑΤΑΣΤΑΣΕΙΣ 2730/99 - ΣΚΟΠΕΥΤΗΡΙΟ
- ΕΓΚΕΚΡ.ΟΙΚΙΣΤΙΚΗ ΚΑΤΑΛΛΗΛΗ ΦΕΚ1550Δ/93
- ΧΩΡΟΣ ΤΟΥ ΑΡΘΡΟΥ 2 ΤΟΥ Ν.1297/81(ΚΑΡΔΙΟΛΟΓΙΚΟ)
- ΕΛΛΗΝΙΚΟ ΠΟΛΙΤΙΣΤΙΚΟ ΚΕΝΤΡΟ Ν.2853 /2000
- NATURA 2000
- ΟΡΙΟ ΖΩΝΗΣ ΑΣΤΙΚΟΥ ΑΝΑΔΑΣΜΟΥ

ΖΩΝΕΣ ΧΡΗΣΕΩΝ

- ΖΩΝΗ Α (ΠΡΑΣΙΝΟΥ)
- ΖΩΝΗ Β1 (ΑΠΟΛΥΤΟΥ ΠΡΟΣΤΑΣΙΑΣ ΤΟΠΩΝ /ΑΡΧΑΙΟΛ.ΧΩΡΙΩΝ)
- ΖΩΝΗ Β2 (ΜΕΣΗΣ ΠΡΟΣΤΑΣΙΑ ΤΟΠΩΝ /ΑΡΧΑΙΟΛ.ΧΩΡΙΩΝ)
- ΖΩΝΗ Β3 (ΑΤΤΙΚΟΥ ΠΑΡΚΟΥ)
- ΖΩΝΗ Β4 (ΑΡΧΑΙΟΛ.ΧΩΡΟΥ ΒΡΑΥΡΩΝΑΣ)
- ΖΩΝΗ Γ1 (ΕΙΔΙΚΗΣ ΕΝΙΣΧΥΣΗΣ ΠΑΡΑΔΟΣΙΑΚΩΝ & ΒΙΟΛΟΓΙΚΩΝ ΚΑΛΛΙΕΡΓΕΙΩΝ)
- ΖΩΝΗ Γ2 (ΓΕΩΡΓΙΚΗ ΓΗ)
- ΖΩΝΗ Δ (ΠΕΡΙΑΣΤΙΚΗΣ ΚΑΤΟΙΚΙΑΣ)
- ΖΩΝΗ Ε (ΠΕΡΙΟΧΩΝ ΕΝΤΟΣ ΟΡΙΩΝ ΓΠΣ)
- ΖΩΝΗ Ζ (ΤΟΥΡΙΣΤΙΚΩΝ ΕΓΚΑΤΑΣΤΑΣΕΩΝ)
- ΖΩΝΗ Η (ΥΠΟΔΟΧΗΣ Β' ΚΑΤΟΙΚΙΑΣ)
- ΖΩΝΗ Θ1 (ΠΑΡΑΛΙΑ)
- ΖΩΝΗ Θ2 (ΑΝΑΠΤΥΞΗΣ)
- ΖΩΝΗ Ι (ΧΟΝΔΡΕΜΠΟΡΙΟΥ)
- ΖΩΝΗ Κ1 (ΕΓΚΑΣΕΩΝ ΔΕΥΤΙΝΟΥΣ & ΤΡΙΤΙΝΟΥΣ)
- ΖΩΝΗ Κ2 (ΕΠΙΧΕΙΡΗΜΑΤΙΚΑ ΠΑΡΚΑ)
- ΖΩΝΗ Λ (ΑΘΛΗΤΙΚΩΝ ΕΓΚΑΤΑΣΤΑΣΕΩΝ)
- ΖΩΝΗ Λ1 (ΑΘΛΗΤΙΚΑ ΔΗΜΟΥ ΡΑΦΗΝΑΣ)
- ΖΩΝΗ Μ (ΒΙΟΜΗΧΑΝΙΚΩΝ ΒΙΟΤΕΧΝΙΩΝ)
- ΛΙΜΑΝΙ
- ΕΛΕΥΘΕΡΗ / ΤΑΧ. ΛΕΩΦΟΡΟΣ
- ΠΡΟΤΕΥΟΥΣΕΣ ΑΡΤΗΡΙΕΣ
- ΚΟΜΒΟΣ
- ΠΡΟΑΣΤΕΙΑΚΟ ΣΙΔΗΡΟΔΡ. ΔΙΚΤΥΟ
- ΕΞΠΡΕΣ ΣΙΔΗΡΙΚΗ ΣΥΝΔΕΣΗ ΑΕΡΟΔΡΟΜΙΟΥ
- ΘΕΣΕΙΣ ΣΤΑΘΜΩΝ ΣΙΔΗΡ. ΔΙΚΤΥΟΥ
- Κ.Ε.Α.
- ΡΕΝΤΑΤΑ
- ΖΩΝΗ Κ3 (ΥΨΗΛΗΣ ΤΕΧΝΟΛΟΓΙΑΣ)

ΚΕΝΤΡΟ ΦΥΛΛΟΥ ΕΑΡΤΟΥ 1:100.000
ΜΕ φ=37°45'.4 Ο°15' ΑΠ ΑΘΗΝΩΝ

ΠΕΡΙΜΕΤΡΙΚΟΣ ΥΠΤΡΑΓΩΝΙΣΜΟΣ ΤΟΥ ΦΥΛΛΟΥ ΕΙΝΑΙ ΤΗΣ ΑΣΙΜΟΥΘΙΑΚΗΣ ΠΡΟΒΟΛΗΣ (1μ=6Β).

ΔΙΑΓΡΑΦΗΣΗ ΣΥΝΔΕΣΕΩΝ ΦΥΛΛΩΝ

6448.9	6447.9	—
6456.0	6457.0	6456.0
6456.9	6452.9	6456.9

ΟΡΓΑΝΙΣΜΟΣ ΑΘΗΝΑΣ
ΡΥΘΜΙΣΤΙΚΟΥ ΣΧΕΔΙΟΥ & ΠΡΟΣΤΑΣΙΑΣ ΠΕΡΙΒΑΛΛΟΝΤΟΣ

Ζ.Ο.Ε. ΥΠΟΕΝΟΤΗΤΑΣ ΜΕΣΟΓΕΙΩΝ ΑΤΤΙΚΗΣ

ΘΕΜΑ: ΠΡΟΤΑΣΗ

ΤΜΗΜΑ ΣΧΕΔΙΑΣΜΟΥ ΤΟΜΕΑΣ Ρ.Γ.Α.
ΟΜΑΔΑ ΜΕΛΕΤΗΣ
ΠΑΛΛΑ Λ. Αρχ. Πολ.
ΚΟΤΙΝΗ Γ. Αρχ.Πολ.
ΛΕΠΟΥΡΑΛΟΥ Κ. Τοπογ.

ΚΛΙΜΑΚΑ 1: 10000

ΑΘΗΝΑ 2001

ΥΠΟΥΡΓΕΙΟ ΧΩΡΟΤΑΞΙΑΣ ΟΙΚΙΣΜΟΥ & ΠΕΡΙΒΑΛΛΟΝΤΟΣ

ΤΟΠΟΓΡΑΦΙΚΟ ΔΙΑΓΡΑΜΜΑ

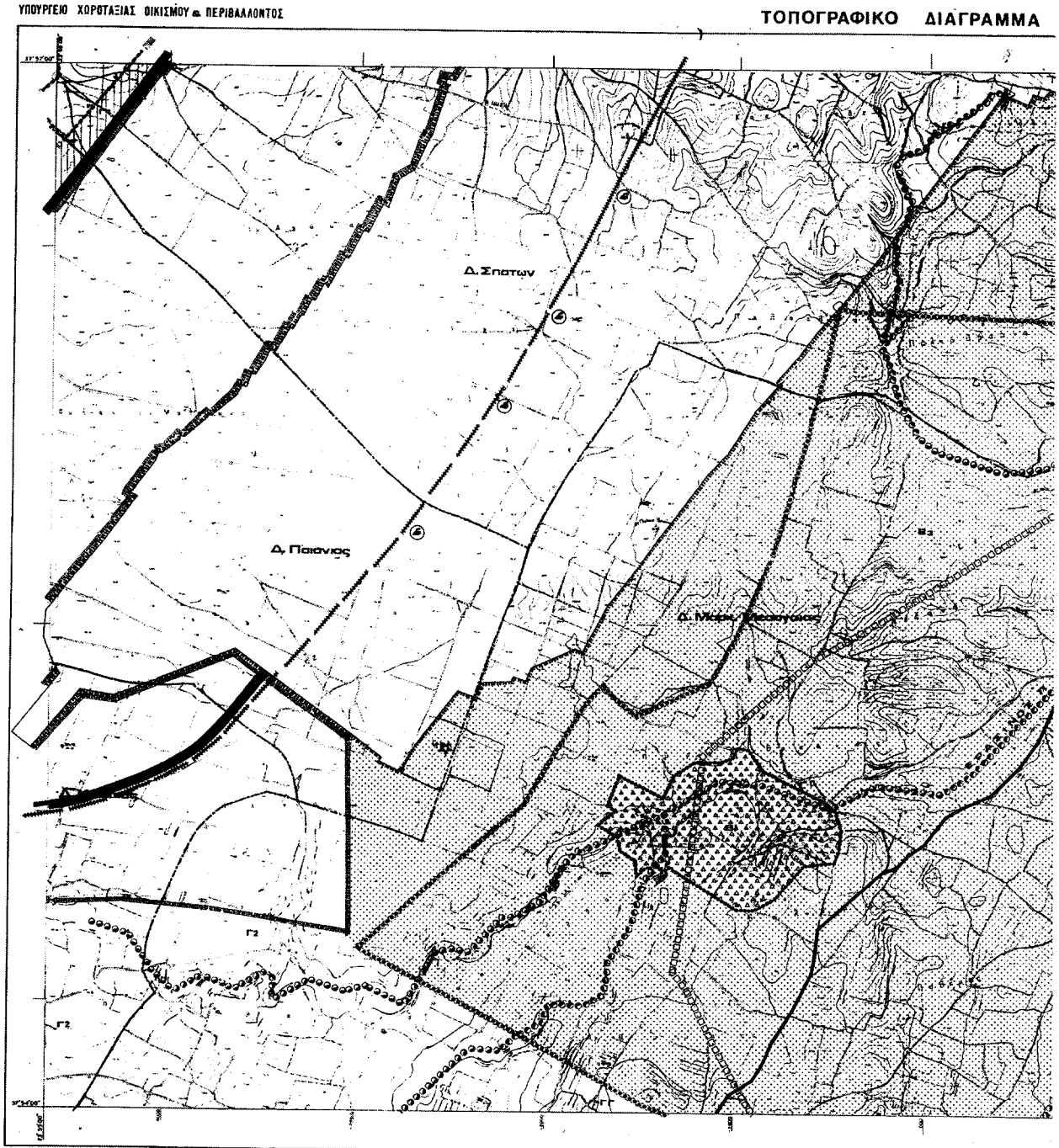

ΤΟ ΤΟΠΟΓΡΑΦΙΚΟ ΠΡΟΒΛΗΜΑ ΠΡΟΕΚΥΚΛΕΙΤΑΙ ΑΠΟ ΣΥΝΕΚΤΥΠΗΣΗ ΣΟΝ ΧΑΡΤΗ Γ Υ Σ ΚΛ 1:5000

ΕΘΝΙΚΟ ΤΥΠΟΓΡΑΦΕΙΟ
Για τεχνικούς λόγους, στις 31/12/2000 η τιμή δημοσίευσης κόστο πουλήθηκε 90

ΕΠΙΜΕΛΕΙΑ: Δ/ΝΣΗ ΧΑΡΤΟΓΡΑΦΗΣΕΩΝ

ΚΛΙΜΑΚΑ 1:10.000
ισοδιάστημα 4 μ.

ΜΑ

ΝΟΜΟΣ ΑΤΤΙΚΗΣ

ΑΡΙΘΜΟΣ ΦΥΛΛΟΥ : 6457.9

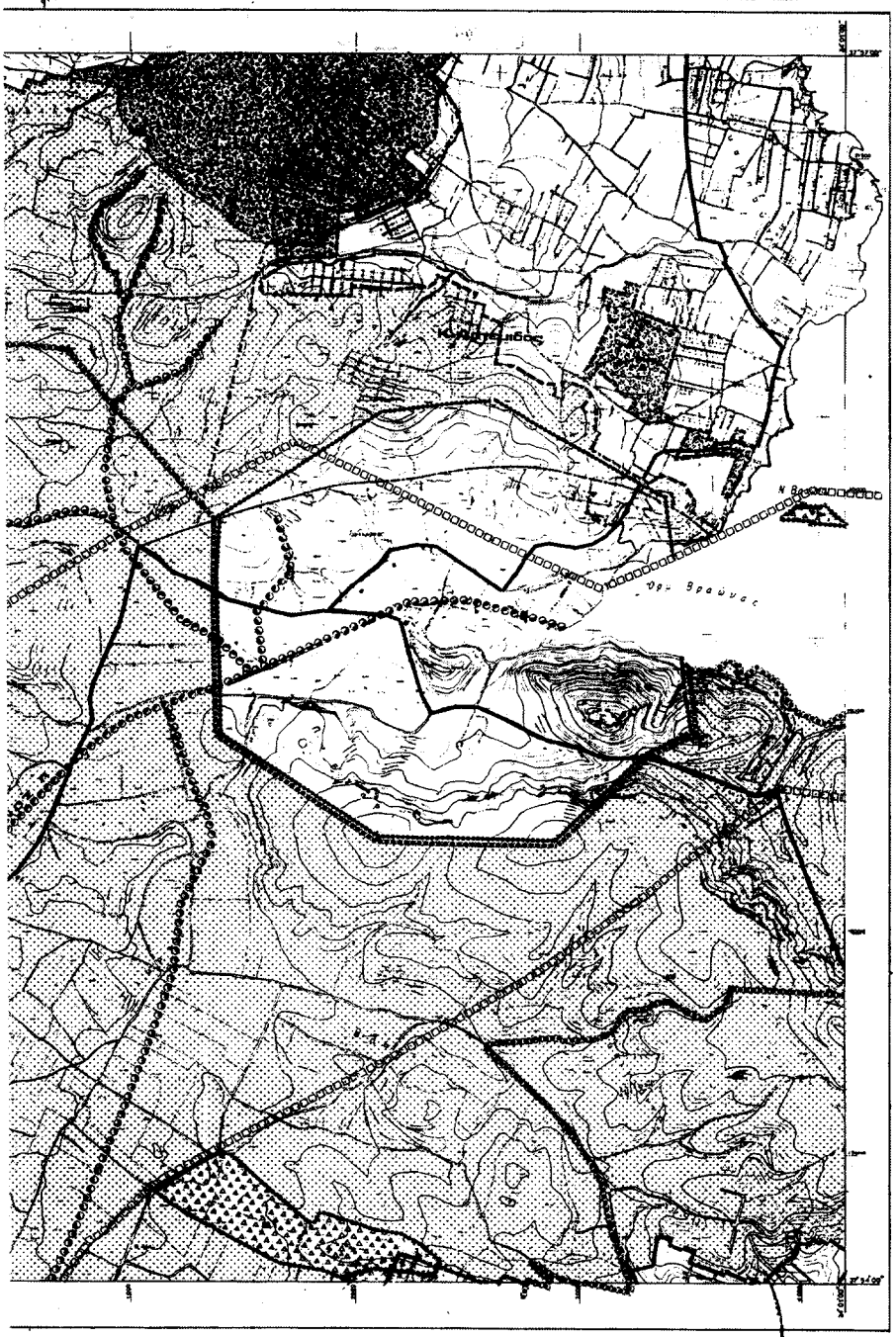

Γ.Π.333/03
«Κανονισμός χρήσεων γης & όρων & περιορισμών δόμησης στην Ζώνη & ζώνες & ειδικά όρια οικισμών προ του έτους 1923 ευρύτερης περιοχής Μεσογείων (ν. Αττικής)»
20 Ιανουαρίου 2003

Ι. Γιανουσόπουλος

Αρ. Φ. 82/Ο
51-13

ΥΠΟΜΝΗΜΑ

- ΟΡΙΟ ΠΕΡΙΟΧΗΣ ΜΕΛΕΤΗΣ
- ΟΡΙΑ ΔΗΜΩΝ / ΚΟΙΝΟΤΗΤΩΝ
- ΟΡΙΟ ΕΓΚΕΚΡΙΜΕΝΟΥ ΡΥΜΟΤΟΜΙΚΟΥ ΣΧΕΔΙΟΥ
- ΟΡΙΟ ΠΡΟΣΤΑΣΙΑΣ ΟΡΕΙΝΩΝ ΟΓΚΩΝ ΠΕΝΤΕΛΗΣ - ΥΜΗΤΤΟΥ
- ΠΕΡΙΟΧΗ ΟΡΕΙΝΩΝ ΟΓΚΩΝ ΛΑΥΡΕΩΤΙΚΗΣ
- ΠΕΡΙΟΧΗ ΕΓΚΕΚΡ. ΡΥΜΟΤΟΜΙΚΟΥ ΣΧΕΔΙΟΥ & ΚΑΤΟΙΚΙΑΣ
- ΖΩΝΗ ΠΕΡΙΟΡΙΣΜΕΝΗΣ ΑΝΑΠΤΥΞΗΣ Ν.2338 ΦΕΚ302Α/95
- ΖΩΝΗ ΑΠΑΛΛΟΤΡΙΩΣΗΣ ΑΕΡΟΔΡΟΜΙΟΥ
- ΠΕΡΙΟΧΗ ΕΓΚΕΚΡ. ΒΙΠΑ / ΒΙΟΠΑ
- ΖΩΝΗ ΤΟΥΡΙΣΜΟΥ ΚΑΤΑ ΓΤΕ
- ΟΛΥΜΠΙΑΚΕΣ ΕΓΚΑΤΑΣΤΑΣΕΙΣ 2730/99 - ΣΚΟΠΕΥΤΗΡΙΟ
- ΕΓΚΕΚΡ ΟΙΚΙΣΤΙΚΗ ΚΑΤΑΛΛΗΛΑ ΦΕΚ1550.Δ.93
- ΧΩΡΟΣ ΤΟΥ ΑΡΘΡΟΥ 2 ΤΟΥ Ν.1397/83(ΚΑΡΔΙΑΛΟΓΙΚΟ)
- ΙΣΛΑΜΙΚΟ ΠΟΛΙΤΙΣΤΙΚΟ ΚΕΝΤΡΟ Ν.2833/2000
- NATURA 2000

ΖΩΝΕΣ ΧΡΗΣΕΩΝ

- ΖΩΝΗ Α (ΠΡΑΣΙΝΟΥ)
- ΖΩΝΗ Β1 (ΑΠΟΛΥΤΟΥ ΠΡΟΣΤΑΣΙΑΣ ΤΟΠΩΝ /ΑΡΧΑΙΟΛ.ΧΩΡΙΩΝ)
- ΖΩΝΗ Β2 (ΜΕΣΗΣ ΠΡΟΣΤΑΣΙΑ ΤΟΠΩΝ /ΑΡΧΑΙΟΛ.ΧΩΡΙΩΝ)
- ΖΩΝΗ Β3 (ΑΤΤΙΚΟΥ ΠΑΡΚΟΥ)
- ΖΩΝΗ Β4 (ΑΡΧΑΙΟΛ.ΧΩΡΟΥ ΒΡΑΥΡΩΝΑΣ)
- ΖΩΝΗ Γ1 (ΕΙΔΙΚΗΣ ΕΝΙΣΧΥΣΗΣ ΠΑΡΑΔΟΣΙΑΚΩΝ & ΒΙΟΛΟΓΙΚΩΝ ΚΑΛΛΙΕΡΓΙΩΝ)
- ΖΩΝΗ Γ2 (ΓΕΩΡΓΙΚΗ ΓΗ)
- ΖΩΝΗ Δ (ΠΕΡΙΑΣΤΙΚΗΣ ΚΑΤΟΙΚΙΑΣ)
- ΖΩΝΗ Ε (ΠΕΡΙΟΧΩΝ ΕΝΤΟΣ ΟΡΙΩΝ ΓΤΕ)
- ΖΩΝΗ Ζ (ΤΟΥΡΙΣΤΙΚΩΝ ΕΓΚΑΤΑΣΤΑΣΕΩΝ)
- ΖΩΝΗ Η (ΥΠΟΔΟΧΗΣ Β' ΚΑΤΟΙΚΙΑΣ)
- ΖΩΝΗ Θ1 (ΠΑΡΑΛΙΑ)
- ΖΩΝΗ Θ2 (ΑΝΑΨΥΧΗΣ)
- ΖΩΝΗ Ι (ΧΟΝΔΡΕΜΠΟΡΙΟΥ)
- ΖΩΝΗ Κ1 (ΕΓΚΑΣΕΙΣ ΔΕΥΤΙΝΟΥΣ & ΤΡΙΤΙΝΟΥΣ)
- ΖΩΝΗ Κ2 (ΣΠΕΧΕΡΙΑΤΙΚΑ ΠΑΡΚΑ)
- ΖΩΝΗ Α (ΑΘΛΗΤΙΚΩΝ ΕΓΚΑΤΑΣΤΑΣΕΩΝ)
- ΖΩΝΗ Α1 (ΑΘΛΗΤΙΚΑ ΔΙΦΘΟΥ ΡΑΦΗΝΑΣ)
- ΖΩΝΗ Μ (ΒΙΟΜΗΧΑΝΙΚΩΝ ΒΙΟΤΕΧΝΙΚΩΝ)
- ΑΙΜΑΝΗ
- ΕΛΕΥΘΕΡΗ / ΤΑΧ . ΛΕΩΦΟΡΟΣ
- ΠΡΩΤΕΥΟΥΣΕΣ ΑΡΤΗΡΙΕΣ
- ΚΟΜΒΟΣ
- ΠΡΟΑΣΤΕΙΑΚΟ ΣΙΔΗΡΟΔΡ. ΔΙΚΤΥΟ
- ΕΙΣΟΔΟΙ ΣΙΔΗΡΗΣ ΣΥΝΔΕΣΗ ΑΕΡΟΔΡΟΜΙΟΥ
- ΘΕΣΕΙΣ ΣΤΑΘΜΩΝ ΣΙΔΗΡ. ΔΙΚΤΥΟΥ
- Κ.Ε.Α.
- ΡΕΜΜΑΤΑ
- ΟΡΙΟ ΖΩΝΗΣ ΑΣΤΙΚΟΥ ΑΝΑΔΑΣΜΟΥ

ΚΕΝΤΡΟ ΦΥΛΛΟΥ ΧΑΡΤΟΥ 1:100 000
ΜΕ φ=37°45'.λ. 0°15' ΑΠ ΑΘΗΝΩΝ

ΜΕΤΡΙΚΟΣ ΤΕΤΡΑΓΩΝΙΣΜΟΣ ΤΟΥ ΦΥΛΛΟΥ
ΕΙΝΑΙ ΤΗΣ ΔΙΕΘΝΟΥΣΑΗΣ ΠΡΟΒΟΛΗΣ (Hatt)

ΔΙΑΓΡΑΜΜΑ ΣΥΝΔΕΣΕΩΝ ΦΥΛΛΩΝ

6456.0	6457.0	6458.0
6456.9	6457.9	6458.9
6466.0	6467.0	6468.0

ΟΡΓΑΝΙΣΜΟΣ ΑΘΗΝΑΣ
ΡΥΘΜΙΣΤΙΚΟΥ ΣΧΕΔΙΟΥ & ΠΡΟΣΤΑΣΙΑΣ ΠΕΡΙΒΑΛΛΟΝΤΟΣ

Ζ.Ο.Ε. ΥΠΟΕΝΟΤΗΤΑΣ ΜΕΣΟΓΕΙΩΝ ΑΤΤΙΚΗΣ

ΘΕΜΑ: ΠΡΟΤΑΣΗ

ΚΛΙΜΑΚΑ 1: 10000

ΑΘΗΝΑ 2001

ΠΙΝΑΚΑ ΤΟΠΟΓΡΑΦΙΚΟΥ ΤΟΥΣΑΣ Ρ.Ε.Α.
ΦΥΛΛΟ ΜΕΛΕΤΗΣ
ΠΑΛΑ Λ. Αρχ. Πολ.
ΚΟΤΙΝΗ Γ. Αρχ.Πολ.
ΛΕΠΟΥΡΑΙΟΥ Κ. Τοπ.

ΥΠΟΥΡΓΕΙΟ ΧΟΡΟΤΑΞΙΑΣ ΟΙΚΙΣΜΟΥ & ΠΕΡΙΒΑΛΛΟΝΤΟΣ

ΤΟΠΟΓΡΑΦΙΚΟ ΔΙΑΓΡΑΜΜΑ

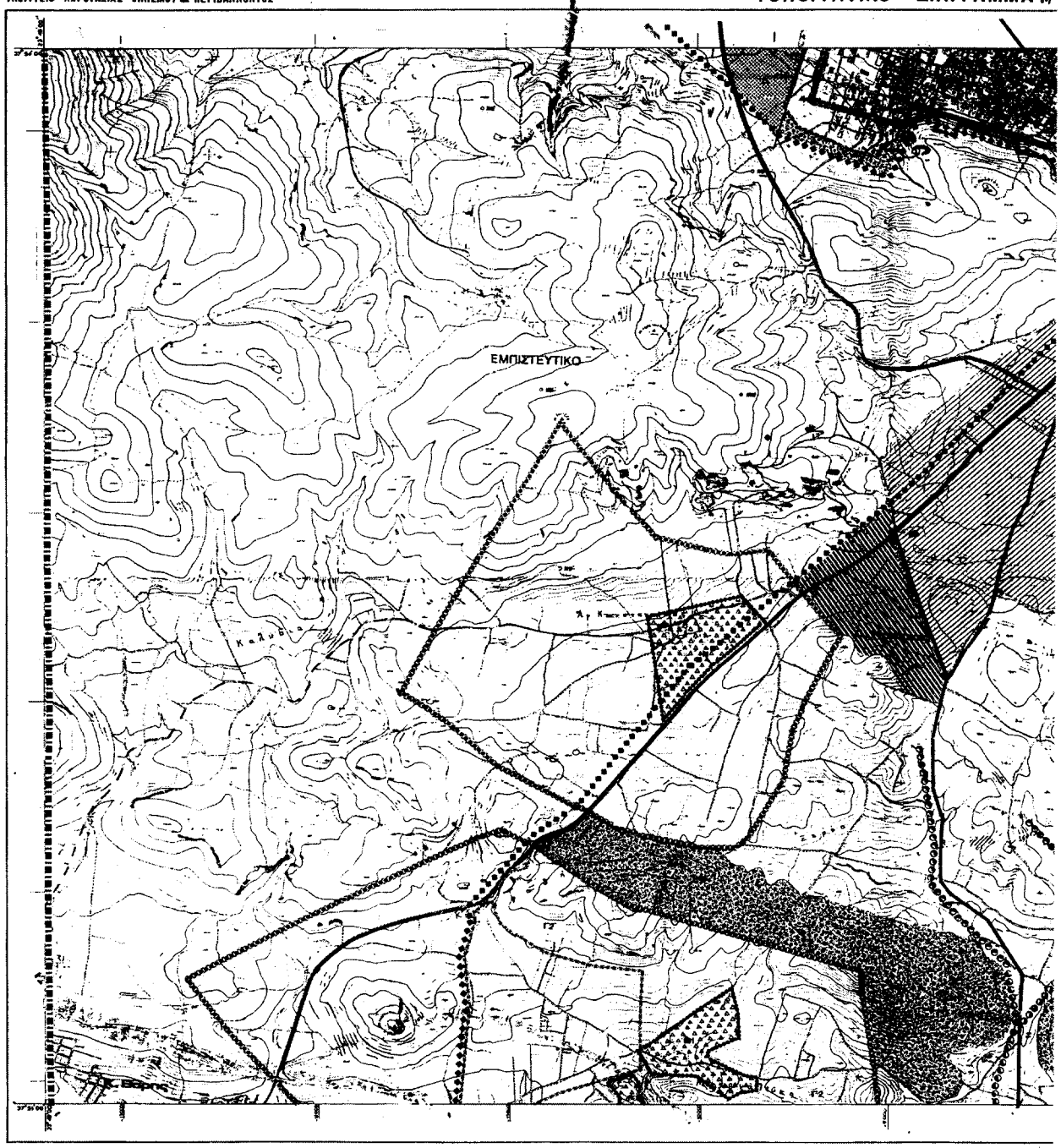

ΤΟ ΤΟΠΟΓΡΑΦΙΚΟ ΥΠΟΒΑΘΡΟ ΠΡΟΕΡΧΕΤΑΙ ΑΠΟ ΣΥΝΕΡΓΙΑΣΗ ΤΩΝ ΧΑΡΤΩΝ Ε.Κ.Σ. ΚΛ. 1:5.000

ΕΠΙΜΕΛΕΙΑ - ΔΙΝΣΗ ΧΑΡΤΟΓΡΑΦΗΣΕΩΝ

ΚΛΙΜΑΚΑ 1:10.000

ΝΟΜΟΣ ΑΤΤΙΚΗΣ

ΑΡΙΘΜΟΣ ΦΥΛΛΟΥ : 6466. Ο

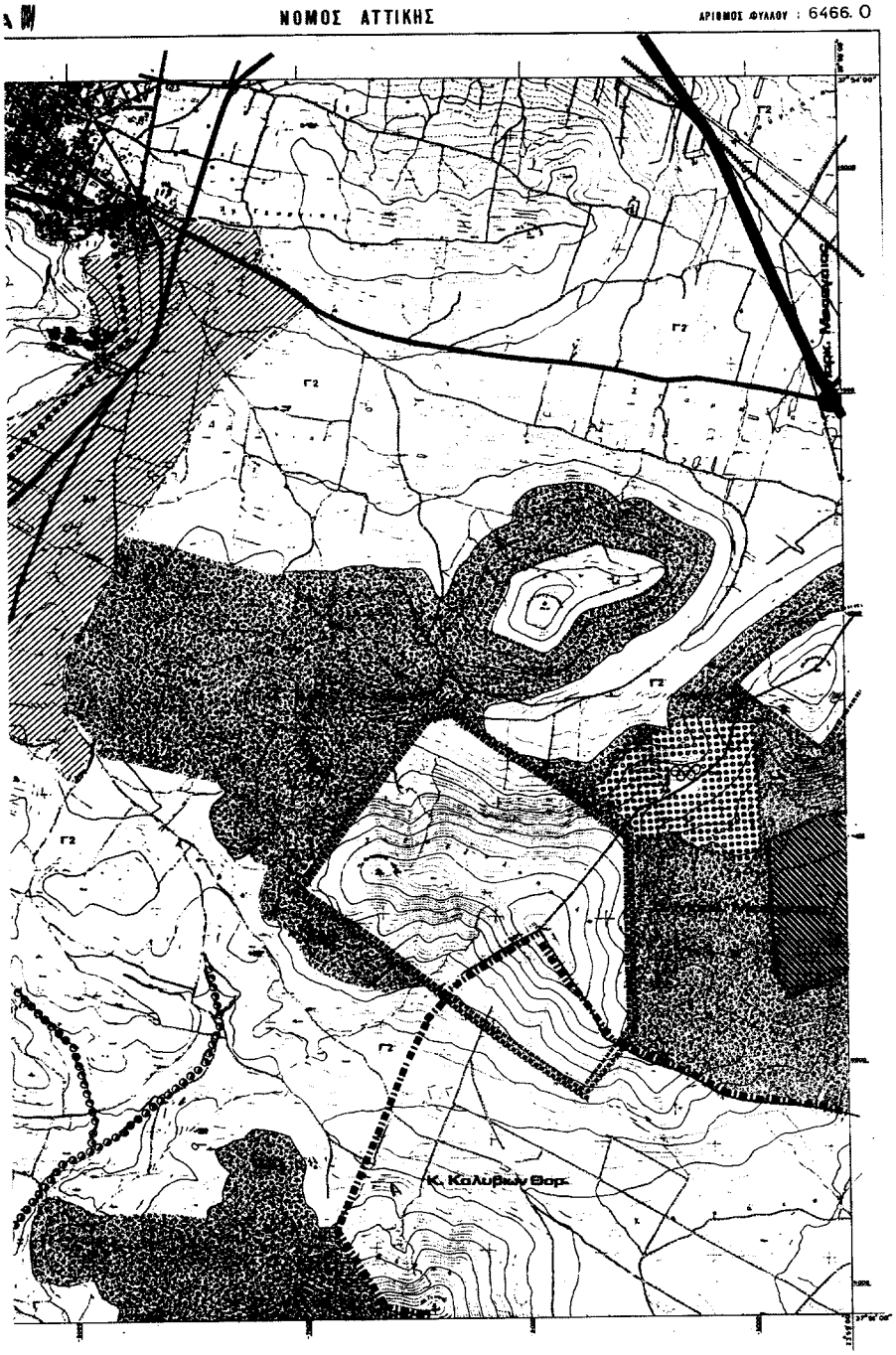

Γ. 17333/93
Χρήσεων γης & όρων δομήσεως περιοχών εντός εκτός σχεδίων και εκτός ορίων οικισμών προ του έτους 1923 εφαρμ. περιοχή Μεσογείων (ν. Αττικής)
20 Ιανουαρίου 2003

Αρ. Φ. 82/03
σχ. 13

ΥΠΟΜΝΗΜΑ

ΟΡΙΟ ΠΕΡΙΟΧΗΣ ΜΕΛΕΤΗΣ
ΟΡΙΑ ΔΗΜΩΝ/ΚΟΙΝΟΤΗΤΩΝ
ΟΡΙΟ ΕΓΚΕΚΡΙΜΕΝΟΥ ΡΥΜΟΤΟΜΙΚΟΥ ΣΧΕΔΙΟΥ
ΟΡΙΟ ΠΡΟΣΤΑΣΙΑΣ ΟΡΕΙΝΩΝ ΟΓΚΩΝ ΠΕΝΤΕΛΗΣ -ΥΜΗΤΤΟΥ
ΠΕΡΙΟΧΗ ΟΡΕΙΝΩΝ ΟΓΚΩΝ ΛΑΥΡΕΩΤΙΚΗΣ
ΠΕΡΙΟΧΗ ΕΓΚΕΚΡ ΡΥΜΟΤΟΜΙΚΟΥ ΣΧΕΔΙΟΥ Β' ΚΑΤΟΙΚΙΑΣ

ΖΩΝΗ ΠΕΡΙΟΡΙΜΕΝΗΣ ΑΝΑΠΤΥΞΗΣ Ν 2338 /ΦΕΚ 292Α/95
ΖΩΝΗ ΑΠΑΛΛΟΤΡΙΩΣΗΣ ΑΕΡΟΔΡΟΜΙΟΥ

ΠΕΡΙΟΧΗ ΕΓΚΕΚΡ ΘΗΠΑ / ΒΙΟΠΑ
ΖΩΝΗ ΤΟΥΡΙΣΜΟΥ ΚΑΤΑ ΓΤΕ
ΟΛΥΜΠΙΑΚΕΣ ΕΓΚΑΤΑΣΤΑΣΕΙΣ 2730/99

ΕΓΚΕΚΡ ΟΙΚΕΤΙΚΗ ΚΑΤΑΛΛΗΛΑ ΦΕΚ 1550.Δ.93
ΧΩΡΟΣ ΤΟΥ ΑΡΘΡΟΥ 2 ΤΟΥ Ν 1397/ΕΝΚΑΡΔΗΜΟΝΙΚΟ
ΙΣΛΑΜΙΚΟ ΠΟΛΙΤΙΣΤΙΚΟ ΚΕΝΤΡΟ Ν 2833 /2000
NATURA 2000

ΖΩΝΕΣ ΧΡΗΣΕΩΝ

ΖΩΝΗ Α (ΠΡΑΣΙΝΟΥ)
ΖΩΝΗ Β1 (ΑΠΟΛΥΤΟΥ ΠΡΟΣΤΑΣΙΑΣ ΤΟΠΙΩΝ /ΑΡΧΑΙΟΛ.ΧΩΡΩΝ)
ΖΩΝΗ Β2 (ΜΕΣΗΣ ΠΡΟΣΤΑΣΙΑ ΤΟΠΙΩΝ /ΑΡΧΑΙΟΛ.ΧΩΡΩΝ)
ΖΩΝΗ Β3 (ΑΤΤΙΚΟΥ ΠΑΡΚΟΥ)
ΖΩΝΗ Β4 (ΑΡΧΑΙΟΛ.ΧΩΡΟΥ ΒΡΑΥΡΩΝΑΣ)
ΖΩΝΗ Γ1 (ΓΕΩΡΓΙΚΗ ΓΗ ΥΨΗΛΗΣ ΠΡΟΣΤΑΣΙΑΣ)
ΖΩΝΗ Γ2 (ΓΕΩΡΓΙΚΗ ΓΗ)
ΖΩΝΗ Δ (ΠΕΡΙΑΣΤΙΚΗΣ ΚΑΤΟΙΚΙΑΣ)
ΖΩΝΗ Ε (ΠΕΡΙΟΧΩΝ ΕΝΤΟΣ ΟΡΩΝ ΓΤΕ)
ΖΩΝΗ Ζ (ΤΟΥΡΙΣΤΙΚΩΝ ΕΓΚΑΤΑΣΤΑΣΕΩΝ)

ΖΩΝΗ Η (ΥΠΟΔΟΧΗΣ Β' ΚΑΤΟΙΚΙΑΣ)
ΖΩΝΗ Θ1 (ΠΑΡΑΛΙΑ)
ΖΩΝΗ Θ2 (ΑΚΑΥΡΥΧΗΣ)
ΖΩΝΗ Ι (ΧΟΝΔΡΕΜΠΟΡΙΟΥ)
ΖΩΝΗ Κ (ΕΓΚΩΣΕΩΝ ΔΕΥΤ.ΝΟΥΣ & ΤΡΙΤ/ΝΟΥΣ)
ΖΩΝΗ Λ (ΑΒΑΝΤΙΚΩΝ ΕΓΚΑΤΑΣΤΑΣΕΩΝ)
ΖΩΝΗ Μ (ΒΙΟΜΗΧΑΝΙΚΩΝ- ΒΙΟΤΕΧΝΙΚΩΝ)

ΜΕΤΑΦΟΡΙΚΗ ΥΠΟΔΟΜΗ

ΛΙΜΑΝΙ
ΕΛΕΥΘΕΡΗ / ΤΑΧ . ΛΕΩΦΟΡΟΣ
ΠΡΙΤΠΕΥΟΥΣΕΣ ΑΡΤΗΡΙΕΣ
ΚΟΜΒΟΣ
ΠΡΟΑΣΤΕΙΑΚΟ ΣΙΔΗΡΟΔΡ ΔΙΚΤΥΟ
ΕΣΠΡΕΣ ΣΙΔΗΡΙΚΗ ΣΥΝΔΕΣΗ ΑΕΡΟΔΡΟΜΙΟΥ
ΘΕΣΕΙΣ ΣΤΑΘΜΩΝ ΣΙΔΗΡ. ΔΙΚΤΥΟΥ
Κ.Ε.Α.
ΡΕΜΜΑΤΑ

ΟΡΓΑΝΙΣΜΟΣ ΑΘΗΝΑΣ
ΡΥΘΜΙΣΤΙΚΟΥ ΣΧΕΔΙΟΥ & ΠΡΟΣΤΑΣΙΑΣ ΠΕΡΙΒΑΛΛΟΝΤΟΣ

Ζ.Ο.Ε. ΥΠΟΕΝΟΤΗΤΑΣ ΜΕΣΟΓΕΙΩΝ ΑΤΤΙΚΗΣ

ΘΕΜΑ: ΠΡΟΤΑΣΗ

ΤΜΗΜΑ ΕΘΕΛΟΝΤΙΣΜΟΥ ΤΟΠΕΑΣ Κ.Ε.Α.
ΟΜΑΔΑ ΜΕΛΕΤΗΣ
ΠΑΛΛΑ Λ. Αρχ. Πολ.
ΚΟΤΙΝΗ Γ. Αρχ. Πολ.
ΛΕΠΟΥΡΑΝΟΥ Κ. Σχολ.

ΚΛΙΜΑΚΑ 1: 10000

ΑΘΗΝΑ 2001

ΚΕΝΤΡΟ ΦΥΛΛΟΥ ΧΑΡΤΟΥ 1:100.000
ΜΕ Φ= 37°45'00" Λ= 0°15' ΑΠ ΑΘΗΝΩΝ

ΠΕΡΙΜΕΤΡΙΚΟΣ ΤΕΤΑΓΩΝΙΣΜΟΣ ΤΟΥ ΦΥΛΛΟΥ ΕΙΝΑΙ ΤΗΣ ΑΣΗΜΟΦΑΛΟΥΣ ΠΡΟΒΟΛΗΣ (Ν=45)

ΕΘΝΙΚΟ ΤΥΠΟΓΡΑΦΕΙΟ
Για τεχνικούς λόγους στο τεχνόφυλλο τμήμα δεν υπάρχει κάτω πλαίσιο

ΔΙΑΓΡΑΜΜΑ ΣΥΝΑΦΕΙΑΣ ΦΥΛΛΩΝ

6455.9	6456.9	6457.9
6465.0	6466.0	6467.0
6465.9	6466.9	6467.9

ΥΠΟΥΡΓΕΙΟ ΧΩΡΟΤΑΞΙΑΣ ΟΙΚΙΣΜΟΥ & ΠΕΡΙΒΑΛΛΟΝΤΟΣ

ΤΟΠΟΓΡΑΦΙΚΟ ΔΙΑΓΡΑΜΜΑ

ΤΟ ΤΟΠΟΓΡΑΦΙΚΟ ΥΠΟΒΑΘΡΟ ΠΡΟΕΡΧΕΤΑΙ ΑΠΟ ΣΗΜΑΝΣΗ ΤΟΥ ΧΑΡΤΟΥ Ε.Υ.Δ. ΚΑ 1:5000

ΕΠΙΜΕΛΕΙΑ - ΔΗΜΗΣ ΧΑΡΤΟΓΡΑΦΗΣΕΩΝ

ΚΛΙΜΑΚΑ 1:10 000

ΝΟΜΟΣ ΑΤΤΙΚΗΣ

ΑΡΙΘΜΟΣ ΦΥΛΛΟΥ : 6456.0

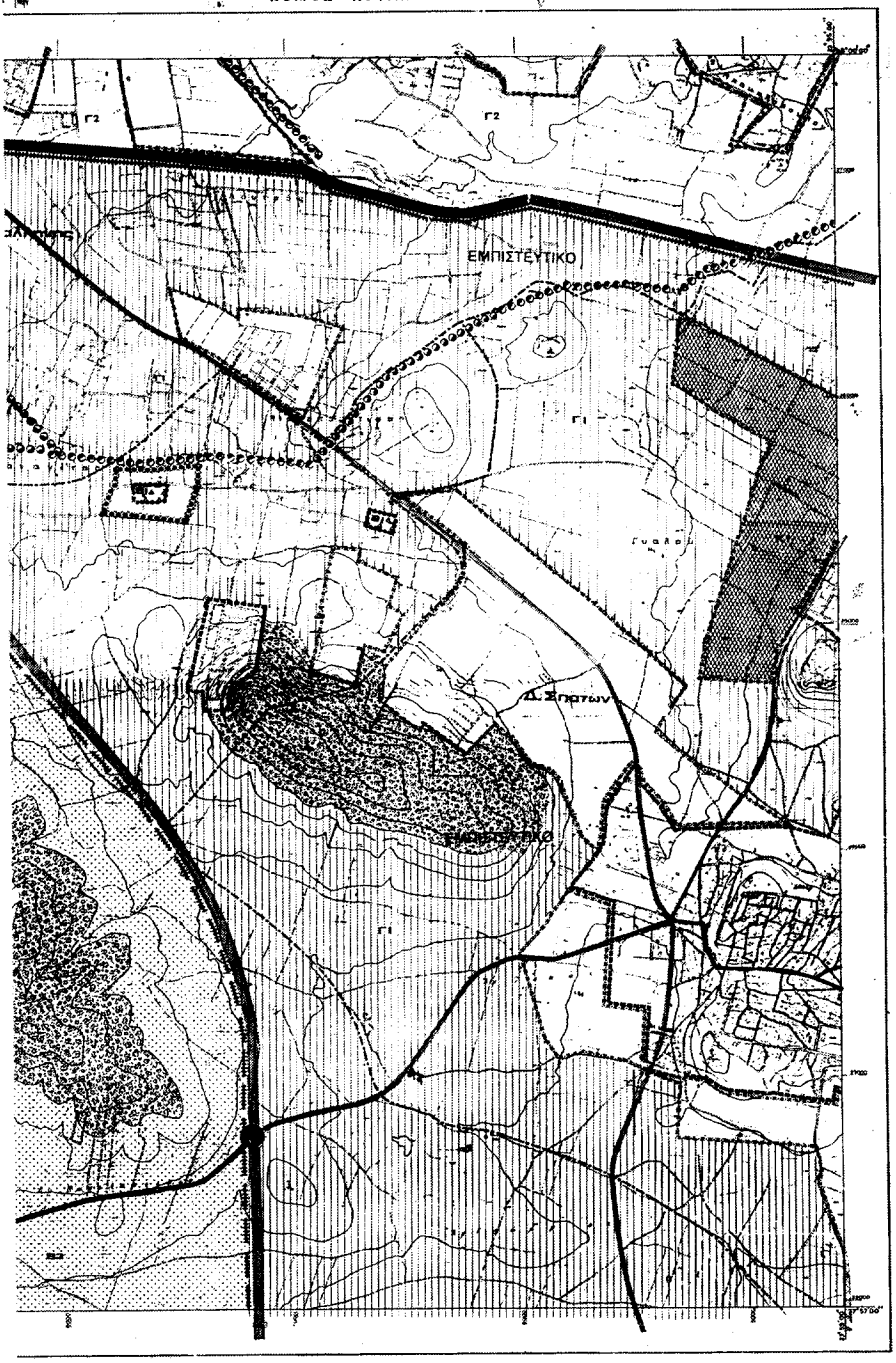

ΚΕΝΤΡΟ ΦΥΛΛΟΥ ΧΑΡΤΟΥ 1:100.000
ΜΕ φ= 37°45'.... Ο° 15' ΑΠ ΑΘΗΝΩΝ

ΠΕΡΙΜΕΤΡΙΚΟΣ ΤΕΤΡΗΓΩΝΙΣΜΟΣ ΤΟΥ ΦΥΛΛΟΥ
ΕΝΑΝ ΤΗΣ ΑΣΙΜΟΥΘΙΑΝΗΣ ΠΡΟΒΟΛΗΣ (Hatt)

ΔΙΑΓΡΑΜΜΑ ΣΥΝΑΞΕΩΣ ΦΥΛΛΩΝ

6445.9	6446.9	6447.9
6455.0	6456.0	6457.0
6455.9	6456.9	6457.9

ΥΠΟΜΝΗΜΑ

- ΟΡΙΟ ΠΕΡΙΟΧΗΣ ΜΕΛΕΤΗΣ
- ΟΡΙΑ ΔΗΜΩΝ-ΚΟΙΝΟΤΗΤΩΝ
- ΟΡΙΟ ΕΓΚΕΚΡΙΜΜΕΝΩΝ ΡΥΜΟΤΟΜΙΚΟΥ ΣΧΕΔΙΟΥ
- ΟΡΙΟ ΠΡΟΣΤΑΣΙΑΣ ΟΡΕΩΝΩΝ-ΟΓΚΩΝ ΠΕΝΤΕΛΗΣ -ΥΜΗΤΤΟΥ
- ΠΕΡΙΟΧΗ ΟΡΕΩΝ ΟΓΚΩΝ ΛΑΥΡΕΩΤΙΚΗΣ
- ΠΕΡΙΟΧΗ ΕΓΚΕΚΡ.ΡΥΜΟΤΟΜΙΚΟΥ ΣΧΕΔΙΟΥ Β' ΚΑΤΟΙΚΙΑΣ
- ΖΩΝΗ ΠΕΡΙΟΡΙΣΜΕΝΗΣ ΑΝΑΠΤΥΞΗΣ Ν 2338 ΦΕΚ 202Α/95
- ΖΩΝΗ ΑΠΑΛΛΟΤΡΙΩΣΗΣ ΑΕΡΟΔΡΟΜΙΟΥ
- ΠΕΡΙΟΧΗ ΕΓΚΕΚΡ. ΒΙΠΑ - ΒΙΟΠΑ
- ΖΩΝΗ ΤΟΥΡΙΣΜΟΥ ΚΑΤΑ ΓΤΠΣ
- ΟΛΥΜΠΙΑΚΕΣ ΕΓΚΑΤΑΣΤΑΣΕΙΣ 2730/99 + ΣΚΟΠΕΥΤΗΡΙΟ
- ΕΓΚΕΚΡΙΜΕΝΗ ΚΑΤΑΛΗΨΗ ΦΕΚ1550/ΑΡ
- ΧΩΡΟΣ ΤΟΥ ΑΡΘΡΟΥ 2 ΤΟΥ Ν.1597 ΚΩΚΑΡΑΛΙΜΠΙΚΟΣ
- ΠΑΛΑΙΜΙΚΟ ΠΟΛΙΤΙΣΤΙΚΟ ΚΕΝΤΡΟ Ν.2433/2000
- NATURA 2000

ΖΩΝΕΣ ΧΡΗΣΕΩΝ

- ΖΩΝΗ Α (ΠΡΑΣΙΝΟΥ)
- ΖΩΝΗ Β1 (ΑΠΟΛΥΤΟΥ ΠΡΟΣΤΑΣΙΑΣ ΤΟΠΩΝ /ΑΡΧΑΙΟΛ.ΧΩΡΩΝ)
- ΖΩΝΗ Β2 (ΜΕΣΗΣ ΠΡΟΣΤΑΣΙΑ ΤΟΠΩΝ /ΑΡΧΑΙΟΛ.ΧΩΡΩΝ)
- ΖΩΝΗ Β3 (ΑΤΤΙΚΟΥ ΠΑΡΚΟΥ)
- ΖΩΝΗ Β4 (ΑΡΧΑΙΟΛ.ΧΩΡΟΥ ΒΡΑΥΡΩΝΑΣ)
- ΖΩΝΗ Γ1 (ΕΙΔΙΚΕΣ ΕΝΙΣΧΥΣΕΙΣ ΠΑΡΑΛΙΩΛΑΚΩΝ & ΒΙΟΛΟΓΙΚΩΝ ΚΑΛΛΙΕΡΓΕΙΩΝ)
- ΖΩΝΗ Γ2 (ΓΕΩΡΓΙΚΗ ΓΗ)
- ΖΩΝΗ Δ (ΠΕΡΙΑΣΤΙΚΗΣ ΚΑΤΟΙΚΙΑΣ)
- ΖΩΝΗ Ε (ΠΕΡΙΟΧΩΝ ΕΝΤΟΣ ΟΡΙΩΝ ΓΤΠΣ)
- ΖΩΝΗ Ζ (ΤΟΥΡΙΣΤΙΚΩΝ ΕΓΚΑΤΑΣΤΑΣΕΩΝ)
- ΖΩΝΗ Η (ΥΠΟΔΟΧΗΣ Β' ΚΑΤΟΙΚΙΑΣ)
- ΖΩΝΗ Θ1 (ΠΑΡΑΛΙΑ)
- ΖΩΝΗ Θ2 (ΑΝΑΠΤΥΞΗΣ)
- ΖΩΝΗ Ι (ΧΟΝΔΡΕΜΠΟΡΙΟΥ)
- ΖΩΝΗ Κ1 (ΕΠΙΧΕΙΡΕΙΝ ΔΕΥΤΙΝΟΥΣ & ΤΡΙΤΙΝΟΥΣ),
- ΖΩΝΗ Κ2 (ΕΠΙΧΕΙΡΗΜΑΤΙΚΑ ΠΑΡΚΑ)
- ΖΩΝΗΙΑ (ΑΘΛΗΤΙΚΩΝ ΕΓΚΑΤΑΣΤΑΣΕΩΝ)
- ΖΩΝΗ Λ1 (ΑΘΛΗΤΙΚΑ ΔΗΜΟΥ ΡΑΦΗΝΑΣ)
- ΖΩΝΗ Μ (ΒΙΟΜΗΧΑΝΙΚΩΝ ΒΙΟΤΕΧΝΙΚΩΝ)
- ΛΙΜΑΝΙ
- ΕΛΕΥΘΕΡΗ / ΤΑΧ . ΛΕΩΦΟΡΟΣ
- ΠΡΟΠΤΥΟΥΣΕΣ ΑΡΤΗΡΙΕΣ
- ΚΟΜΒΟΣ
- ΠΡΟΑΣΤΕΙΑΚΟ ΣΙΔΗΡΟΔΡ. ΔΙΚΤΥΟ
- ΕΞΠΡΕΣ ΣΙΔΗΡΗΣΙ ΣΥΝΔΕΣΗ ΑΕΡΟΔΡΟΜΙΟΥ
- ΘΕΣΕΙΣ ΣΤΑΘΜΩΝ ΣΙΔΗΡ. ΔΙΚΤΥΟΥ
- Κ.Ε.Δ.
- ΡΕΜΜΑΤΑ

ΟΡΓΑΝΙΣΜΟΣ ΑΘΗΝΑΣ
ΡΥΘΜΙΣΤΙΚΟΥ ΣΧΕΔΙΟΥ & ΠΡΟΣΤΑΣΙΑΣ ΠΕΡΙΒΑΛΛΟΝΤΟΣ

Ζ.Ο.Ε. ΥΠΟΕΝΟΤΗΤΑΣ ΜΕΣΟΓΕΙΩΝ ΑΤΤΙΚΗΣ

ΘΕΜΑ: ΠΡΟΤΑΣΗ

ΤΜΗΜΑ ΣΧΕΔΑΣΜΟΥ ΤΟΜΕΑΣ Ρ.Ε.Α.
ΟΜΑΔΑ ΜΕΛΕΤΗΣ
ΠΑΛΛΑ Λ. Αρχ. Πολ.
ΚΟΤΙΝΗ Γ. Αρχ.Πολ.
ΛΕΠΟΥΡΑΟΥ Κ. Σχεδ.

ΚΛΙΜΑΚΑ 1: 10000

ΑΘΗΝΑ 2001

ΥΠΟΥΡΓΕΙΟ ΧΟΡΟΤΑΞΙΑΣ ΟΙΚΙΣΜΟΥ & ΠΕΡΙΒΑΛΛΟΝΤΟΣ

ΤΟΠΟΓΡΑΦΙΚΟ ΔΙΑΓΡΑΜΜΑ

ΝΟΜΟΣ ΑΤΤΙΚΗΣ

ΑΡΙΘΜΟΣ ΦΥΛΛΟΥ : 6468.0

ΕΘΝΙΚΟ ΤΥΠΟΓΡΑΦΕΙΟ
Για τεχνικούς λόγους, η σελιδοποίηση ξεκινά από τη σελίδα 30

ΥΠΟΜΝΗΜΑ

- ΟΡΙΟ ΠΕΡΙΟΧΗΣ ΜΕΛΕΤΗΣ
- ΟΡΙΑ ΔΗΜΩΝ /ΚΟΙΝΟΤΗΤΩΝ
- ΟΡΙΟ ΕΓΚΕΚΡΙΜΜΕΝΟΥ ΡΥΜΟΤΟΜΙΚΟΥ ΣΧΕΔΙΟΥ
- ΟΡΙΟ ΠΡΟΣΤΑΣΙΑΣ ΟΡΕΙΝΩΝ ΟΓΚΩΝ ΠΕΝΤΕΛΗΣ -ΥΜΗΤΤΟΥ
- ΠΕΡΙΟΧΗ ΟΡΕΙΝΩΝ ΟΓΚΩΝ ΛΑΥΡΕΩΤΙΚΗΣ
- ΠΕΡΙΟΧΗ ΕΓΚΕΚΡ.ΡΥΜΟΤΟΜΙΚΟΥ ΣΧΕΔΙΟΥ Β' ΚΑΤΟΙΚΙΑΣ
- ΖΩΝΗ ΠΕΡΙΟΡΙΣΜΕΝΗΣ ΑΝΑΠΤΥΞΗΣ Ν.2338 ,ΦΕΚ302Α/95
- ΖΩΝΗ ΑΠΑΛΛΟΤΡΙΩΣΕΙΣ ΑΕΡΟΔΡΟΜΙΟΥ
- ΠΕΡΙΟΧΗ ΕΓΚΕΚΡ. ΒΙΠΑ / ΒΙΟΜΑ
- ΖΩΝΗ ΤΟΥΡΙΣΜΟΥ ΚΑΤΑ ΓΤΕ
- ΟΛΥΜΠΙΑΚΕΣ ΕΓΚΑΤΑΣΤΑΣΕΙΣ 2730/99 - ΤΕΚΟΗΒΥΤΗΡΙΟ
- ΕΓΚΕΚΡ.ΟΙΚΙΣΤΙΚΗ ΚΑΤΑΛΗΨΗ ,ΦΕΚ1550/Δ/93
- ΧΩΡΟΣ ΤΟΥ ΑΡΘΡΟΥ 2 ΤΟΥ Ν.1397/83(ΚΑΡΜΙΟΛΟΓΙΚΟ)
- ΕΛΛΑΜΙΚΟ ΠΟΛΙΤΙΣΤΙΚΟ ΚΕΝΤΡΟ Ν.2857/2000
- ΝΑΤΥΡΑ 2000

ΖΩΝΕΣ ΧΡΗΣΕΩΝ

- ΖΩΝΗ Α (ΠΡΑΣΙΝΟΥ)
- ΖΩΝΗ Β1 (ΑΠΟΛΥΤΟΥ ΠΡΟΣΤΑΣΙΑΣ ΤΟΠΙΩΝ /ΑΡΧΑΙΟΛ.ΧΩΡΩΝ)
- ΖΩΝΗ Β2 (ΜΕΣΗΣ ΠΡΟΣΤΑΣΙΑ ΤΟΠΙΩΝ /ΑΡΧΑΙΟΛ.ΧΩΡΩΝ)
- ΖΩΝΗ Β3 (ΑΤΤΙΚΟΥ ΠΑΡΚΟΥ)
- ΖΩΝΗ Β4 (ΑΡΧΑΙΟΛ.ΧΩΡΟΥ ΒΡΑΥΡΩΝΑΣ)
- ΖΩΝΗ Γ1 (ΕΙΔΙΚΗΣ ΕΝΙΣΧΥΣΗΣ ΠΑΡΑΛΙΩΠΑΚΩΝ & ΒΙΟΛΟΓΙΚΩΝ ΚΑΛΛΙΕΡΓΕΙΩΝ)
- ΖΩΝΗ Γ2 (ΓΕΩΡΓΙΚΗ ΓΗ)
- ΖΩΝΗ Δ (ΠΕΡΙΑΣΤΙΚΗΣ ΚΑΤΟΙΚΙΑΣ)
- ΖΩΝΗ Ε (ΠΕΡΙΟΧΩΝ ΕΝΤΟΣ ΟΡΙΩΝ ΓΤΕΚ)
- ΖΩΝΗ Ζ (ΤΟΥΡΙΣΤΙΚΩΝ ΕΓΚΑΤΑΣΤΑΣΕΩΝ)
- ΖΩΝΗ Η (ΥΠΟΔΟΧΗΣ Β' ΚΑΤΟΙΚΙΑΣ)
- ΖΩΝΗ Θ1 (ΠΑΡΑΛΙΑ)
- ΖΩΝΗ Θ2 (ΑΝΑΠΤΥΞΗΣ)
- ΖΩΝΗ Ι (ΧΟΝΔΡΕΜΠΟΡΙΟΥ)
- ΖΩΝΗ Κ1 (ΕΙΔΙΚΩΝ ΔΕΥΤΕΡΟΥΣ & ΤΡΙΤΕΥΟΥΣ)
- ΖΩΝΗ Κ2 (ΕΠΙΧΕΙΡΗΜΑΤΙΚΑ ΠΑΡΚΑ)
- ΖΩΝΗ Λ (ΑΘΛΗΤΙΚΩΝ ΕΓΚΑΤΑΣΤΑΣΕΩΝ)
- ΖΩΝΗ Λ1 (ΑΘΛΗΤΙΚΑ ΔΗΜΟΥ ΑΘΗΝΑΣ)
- ΖΩΝΗ Μ (ΒΙΟΜΗΧΑΝΙΚΩΝ ΒΙΟΤΕΧΝΙΚΩΝ)
- ΑΔΜΑΝ
- ΕΛΕΥΘΕΡΗ / ΤΑΧ . ΛΕΩΦΟΡΟΣ
- ΠΡΙΤΕΥΟΥΣΕΣ ΑΡΤΗΡΙΕΣ
- ΚΟΜΒΟΣ
- ΠΡΟΑΣΤΕΙΑΚΟ ΣΙΔΗΡΟΔΡ.ΔΙΚΤΥΟ
- ΕΙΣΟΔΟΙ ΣΙΔΗΡΙΟΥ ΣΥΝΔΕΣΗ ΑΕΡΟΔΡΟΜΙΟΥ
- ΘΕΣΕΙΣ ΣΤΑΘΜΩΝ ΣΙΔΗΡ.ΔΙΚΤΥΟΥ
- Κ.Ε.Α.
- ΡΕΜΜΑΤΑ

Γ. 17533/03
Καθορισμός χρήσεων γης Β' φάσης Β' περιοχών βαθμωτής ένταξης εκτός σχεδίου Ν.2323 φύλλο οικισμού πριν του έτους 1923 εφάπτεται περιοχών Μεσογείων (Αττική)
20 Ιανουαρίου 2003
Γ. Παπαδόπουλος

Αρ.Φ. 82/03
Εν. 13

ΟΡΓΑΝΙΣΜΟΣ ΑΘΗΝΑΣ
ΡΥΘΜΙΣΤΙΚΟΥ ΣΧΕΔΙΟΥ & ΠΡΟΣΤΑΣΙΑΣ ΠΕΡΙΒΑΛΛΟΝΤΟΣ

Ζ.Ο.Ε. ΥΠΟΕΝΟΤΗΤΑΣ ΜΕΣΟΓΕΙΩΝ ΑΤΤΙΚΗΣ

ΘΕΜΑ: ΠΡΟΤΑΣΗ

ΤΜΗΜΑ ΣΧΕΔΙΑΣΜΟΥ ΤΟΠΙΚΕΣ Ρ.Σ.Α.

ΟΜΑΔΑ ΜΕΛΕΤΗΣ

ΚΛΙΜΑΚΑ 1: 10000

ΑΘΗΝΑ 2001

ΠΑΛΛΑ Α. Αρχ. Πολ.
ΚΟΤΙΝΗ Γ. Αρχ.Πολ.
ΛΕΠΟΥΡΑΝΟΥ Κ. Τοπογ.

ΚΕΝΤΡΟ ΦΥΛΛΩΝ ΤΑΧΥΔΡΟΜ.: 1:100.000

ΔΙΑΣΤΑΣΕΙΣ ΤΥΜΗΜΑΤΟΣ ΦΥΛΛΟΥ

6457.9	6458.9
6467.0	6468.0
6487.9	6488.9

ΤΟ ΤΟΠΟΓΡΑΦΙΚΟ ΥΠΟΒΑΘΡΟ ΠΡΟΕΡΧΕΤΑΙ ΑΠΟ ΨΗΦΙΟΠΟΙΗΣΗ ΤΟΥ ΧΑΡΤΟΥ Ε.Κ.Σ. ΚΛ. 1:5.000

ΕΠΙΜΕΛΕΙΑ - ΔΗΜΗΣ ΧΑΡΤΟΓΡΑΦΗΣΕΩΝ

ΚΛΙΜΑΚΑ 1:10.000

ΕΘΝΙΚΟ ΤΥΠΟΓΡΑΦΕΙΟ

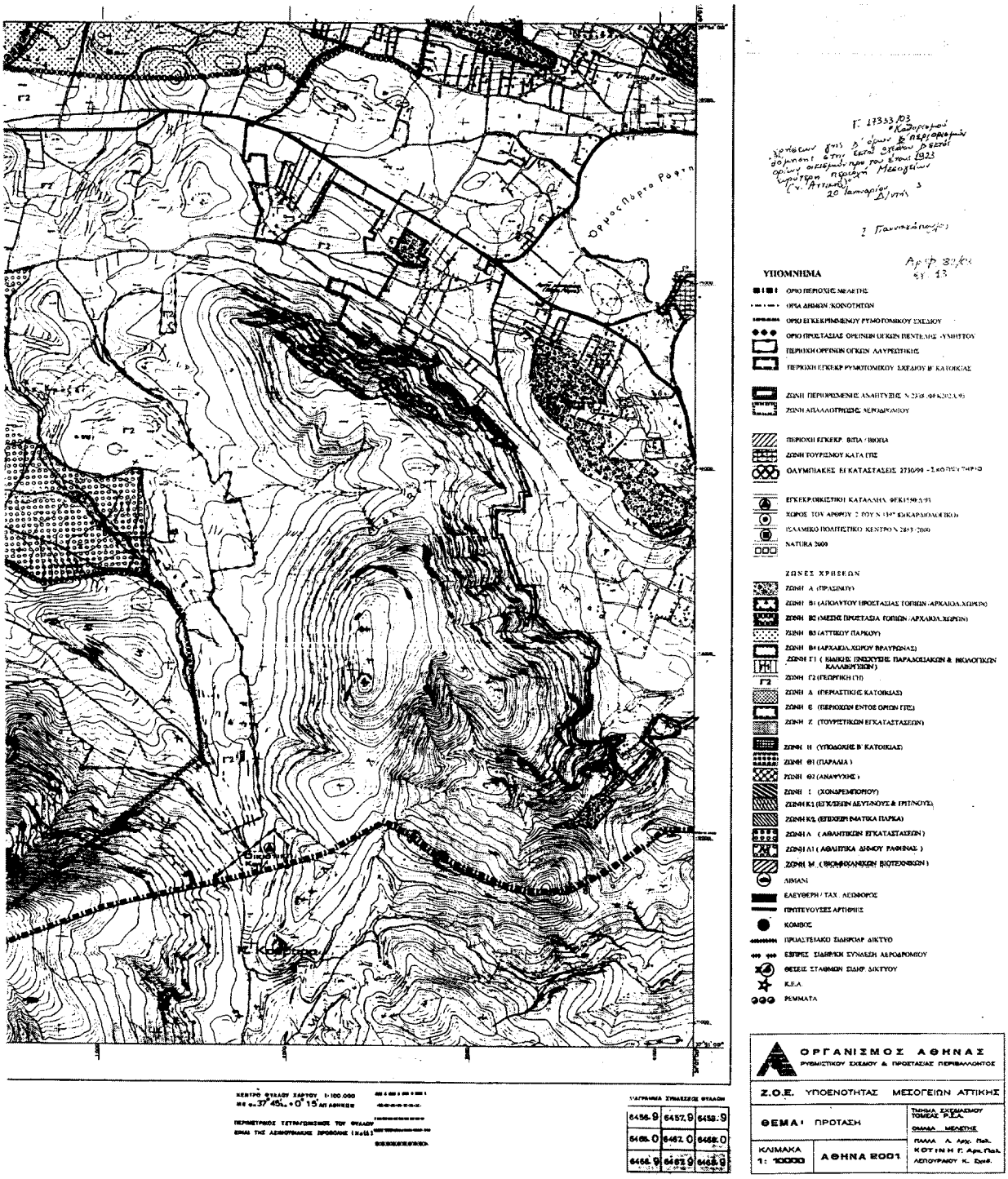
ΥΠΟΜΝΗΜΑ
ΟΡΙΟ ΠΕΡΙΟΧΗΣ ΜΕΛΕΤΗΣ
ΟΡΙΑ ΔΗΜΩΝ/ΚΟΙΝΟΤΗΤΩΝ
ΟΡΙΟ ΕΓΚΕΚΡΙΜΕΝΟΥ ΡΥΜΟΤΟΜΙΚΟΥ ΣΧΕΔΙΟΥ
ΟΡΙΟ ΠΡΟΣΤΑΣΙΑΣ ΟΡΕΙΝΩΝ ΟΓΚΩΝ ΠΕΝΤΕΛΗΣ-ΥΜΗΤΤΟΥ
ΠΕΡΙΟΧΗ ΟΡΕΙΝΩΝ ΟΓΚΩΝ ΔΑΥΡΕΩΤΙΚΗΣ
ΠΕΡΙΟΧΗ ΕΓΚΕΚΡ. ΡΥΜΟΤΟΜΙΚΟΥ ΣΧΕΔΙΟΥ Β' ΚΑΤΟΙΚΙΑΣ
ΖΩΝΗ ΠΕΡΙΟΡΙΣΜΕΝΗΣ ΑΝΑΠΤΥΞΗΣ
ΖΩΝΗ ΑΠΑΛΛΟΤΡΙΩΣΗΣ ΑΕΡΟΔΡΟΜΙΟΥ
ΠΕΡΙΟΧΗ ΕΓΚΕΚΡ. ΒΙΠΑ / ΒΙΟΠΑ
ΖΩΝΗ ΤΟΥΡΙΣΜΟΥ ΚΑΤΑ ΓΠΣ
ΟΛΥΜΠΙΑΚΕΣ ΕΓΚΑΤΑΣΤΑΣΕΙΣ
ΕΓΚΕΚΡ.ΟΙΚΙΣΤΙΚΗ ΚΑΤΑΛΗΨΗ
ΧΩΡΟΣ ΤΟΥ ΑΡΦΡΥΣ
ΕΛΛΗΝΙΚΟ ΠΟΛΙΤΙΣΤΙΚΟ ΚΕΝΤΡΟ
NATURA 2000
ΖΩΝΕΣ ΧΡΗΣΕΩΝ
ΖΩΝΗ Α (ΠΡΑΣΙΝΟΥ)
ΖΩΝΗ Β1 (ΑΠΟΛΥΤΟΥ ΠΡΟΣΤΑΣΙΑΣ ΤΟΠΩΝ/ΑΡΧΑΙΟΛ.ΧΩΡΩΝ)
ΖΩΝΗ Β2 (ΜΕΣΗΣ ΠΡΟΣΤΑΣΙΑ ΤΟΠΩΝ/ΑΡΧΑΙΟΛ.ΧΩΡΩΝ)
ΖΩΝΗ Β3 (ΑΤΤΙΚΟΥ ΠΑΡΚΟΥ)
ΖΩΝΗ Β4 (ΑΡΧΑΙΟΛ.ΧΩΡΟΥ ΒΡΑΥΡΩΝΑΣ)
ΖΩΝΗ Γ1 (ΒΙΑΙΚΕΣ ΕΝΙΣΧΥΣΕΙΣ ΠΑΡΑΛΙΣΙΑΚΩΝ & ΒΙΟΛΟΓΙΚΩΝ ΚΑΛΛΙΕΡΓΕΙΩΝ)
ΖΩΝΗ Γ2 (ΓΕΩΡΓΙΚΗ ΓΗ)
ΖΩΝΗ Δ (ΠΕΡΗΑΣΤΙΚΗΣ ΚΑΤΟΙΚΙΑΣ)
ΖΩΝΗ Ε (ΠΕΡΙΟΧΩΝ ΕΝΤΟΣ ΟΡΙΩΝ ΓΠΣ)
ΖΩΝΗ Ζ (ΤΟΥΡΙΣΤΙΚΩΝ ΕΓΚΑΤΑΣΤΑΣΕΩΝ)
ΖΩΝΗ Η (ΥΠΟΔΟΧΗΣ Β' ΚΑΤΟΙΚΙΑΣ)
ΖΩΝΗ Θ1 (ΠΑΡΑΛΙΑ)
ΖΩΝΗ Θ2 (ΑΝΑΨΥΧΗΣ)
ΖΩΝΗ Ι (ΧΟΝΔΡΕΜΠΟΡΙΟΥ)
ΖΩΝΗ Κ1 (ΕΓΚΥΣΕΙΩΝ ΔΕΥΤΙΝΟΥΣ & ΓΡΙΤΝΟΥΣ)
ΖΩΝΗ Κ2 (ΕΠΕΚΕΙΡΗΜΑΤΙΚΑ ΠΑΡΚΑ)
ΖΩΝΗ Α (ΑΘΛΗΤΙΚΩΝ ΕΓΚΑΤΑΣΤΑΣΕΩΝ)
ΖΩΝΗ Λ1 (ΑΘΛΗΤΙΚΑ ΔΗΜΟΥ ΡΑΦΗΝΑΣ)
ΖΩΝΗ Μ (ΒΙΟΜΗΧΑΝΙΚΩΝ ΒΙΟΤΕΧΝΙΚΩΝ)
ΛΙΜΑΝΙ
ΕΛΕΥΘΕΡΗ / ΤΑΧ. ΛΕΩΦΟΡΟΣ
ΠΡΩΤΕΥΟΥΣΕΣ ΑΡΤΗΡΙΕΣ
ΚΟΜΒΟΣ
ΠΡΟΑΣΤΕΙΑΚΟ ΣΙΔΗΡΟΔΡ. ΔΙΚΤΥΟ
ΕΞΠΡΕΣ ΣΙΔΗΡΟΚΙ ΣΥΝΔΕΣΗ ΑΕΡΟΔΡΟΜΙΟΥ
ΘΕΣΕΙΣ ΣΤΑΘΜΩΝ ΣΙΔΗΡ. ΔΙΚΤΥΟΥ
Κ.Ε.Α.
ΡΕΜΜΑΤΑ
ΟΡΓΑΝΙΣΜΟΣ ΑΘΗΝΑΣ
ΡΥΘΜΙΣΤΙΚΟΥ ΣΧΕΔΙΟΥ & ΠΡΟΣΤΑΣΙΑΣ ΠΕΡΙΒΑΛΛΟΝΤΟΣ
Ζ.Ο.Ε. ΥΠΟΕΝΟΤΗΤΑΣ ΜΕΣΟΓΕΙΩΝ ΑΤΤΙΚΗΣ
ΘΕΜΑ: ΠΡΟΤΑΣΗ
ΚΛΙΜΑΚΑ 1: 10000
ΑΘΗΝΑ 2001

ΥΠΟΥΡΓΕΙΟ ΧΩΡΟΤΑΞΙΑΣ ΟΙΚΙΣΜΟΥ & ΠΕΡΙΒΑΛΛΟΝΤΟΣ

ΤΟΠΟΓΡΑΦΙΚΟ ΔΙΑΓΡΑΜΜΑ

ΤΟ ΤΟΠΟΓΡΑΦΙΚΟ ΥΠΟΔΑΦΟΣ ΠΡΟΕΡΧΕΤΑΙ ΑΠΟ ΣΜΙΚΡΥΝΣΗ ΤΩΝ ΧΑΡΤΩΝ Γ.Υ.Ε.Σ. ΚΛ. 1:5.000

ΕΠΙΝΕΛΕΙΑ - ΔΙΚΗΣΗ ΧΑΡΤΟΓΡΑΦΗΣΕΩΝ

ΚΛΙΜΑΚΑ 1:10.000

1Α

ΝΟΜΟΣ ΑΤΤΙΚΗΣ

ΑΡΙΘΜΟΙ ΦΥΛΛΟΥ : 6458.9

ΥΠΟΜΝΗΜΑ

ΟΡΙΟ ΠΕΡΙΟΧΗΣ ΜΕΛΕΤΗΣ
ΟΡΙΑ ΔΗΜΩΝ/ΚΟΙΝΟΤΗΤΩΝ
ΟΡΙΟ ΕΓΚΕΚΡΙΜΜΕΝΟΥ ΡΥΜΟΤΟΜΙΚΟΥ ΣΧΕΔΙΟΥ
ΟΡΙΟ ΠΡΟΣΤΑΣΙΑΣ ΟΡΕΙΝΩΝ ΟΓΚΩΝ ΠΕΝΤΕΛΗΣ -ΥΜΗΤΤΟΥ
ΠΕΡΙΟΧΗ ΟΡΕΙΝΩΝ ΟΓΚΩΝ ΛΑΥΡΕΩΤΙΚΗΣ
ΠΕΡΙΟΧΗ ΕΓΚΕΚΡ.ΡΥΜΟΤΟΜΙΚΟΥ ΣΧΕΔΙΟΥ Β. ΚΑΤΟΙΚΙΑΣ
ΖΩΝΗ ΠΕΡΙΟΡΙΣΜΕΝΗΣ ΑΝΑΠΤΥΞΗΣ Ν.2328/ΦΕΚ202Α/95
ΖΩΝΗ ΑΠΑΛΛΟΤΡΙΩΣΗΣ ΑΕΡΟΛΙΜΕΝΙΚΥ
ΠΕΡΙΟΧΗ ΕΓΚΕΚΡ. ΒΙΠΑ / ΒΙΟΠΑ
ΖΩΝΗ ΤΟΥΡΙΣΜΟΥ ΚΑΤΑ ΓΠΣ
ΟΑΥΜΠΙΑΚΕΣ ΕΓΚΑΤΑΣΤΑΣΕΙΣ 2730/96
ΕΓΚΕΚΡ.ΟΙΚΙΣΤΙΚΗ ΚΑΤΑΛΛΗΛΟ. ΦΕΚ1550Δ/93
ΧΩΡΟΣ ΤΟΥ ΑΡΘΡΟΥ 2 ΤΟΥ Ν.1397.83(ΚΑΡΔΙΑΜΟΓΙΚΟ)
ΠΑΛΑΜΙΚΟ ΠΟΛΙΤΙΣΤΙΚΟ ΚΕΝΤΡΟ Ν.2833/2000
NATURA 2000

ΖΩΝΕΣ ΧΡΗΣΕΩΝ

ΖΩΝΗ Α (ΠΡΑΣΙΝΟΥ)
ΖΩΝΗ Β1 (ΑΠΟΛΥΤΟΥ ΠΡΟΣΤΑΣΙΑΣ ΤΟΠΩΝ /ΑΡΧΑΙΟΛ.ΧΩΡΩΝ)
ΖΩΝΗ Β2 (ΜΕΣΗΣ ΠΡΟΣΤΑΣΙΑ ΤΟΠΩΝ /ΑΡΧΑΙΟΛ.ΧΩΡΩΝ)
ΖΩΝΗ Β3 (ΑΤΤΙΚΟΥ ΠΑΡΚΟΥ)
ΖΩΝΗ Β4 (ΑΡΧΑΙΟΛ.ΧΩΡΟΥ ΒΡΑΥΡΩΝΑΣ)
ΖΩΝΗ Γ1 (ΕΙΔΙΚΗΣ ΕΝΙΣΧΥΣΗΣ ΠΑΡΑΔΟΣΙΑΚΩΝ & ΒΙΟΛΟΓΙΚΩΝ ΚΑΛΛΙΕΡΓΕΙΩΝ)
ΖΩΝΗ Γ2 (ΓΕΩΡΓΙΚΗ ΓΗ)
ΖΩΝΗ Δ (ΠΕΡΙΑΣΤΙΚΗΣ ΚΑΤΟΙΚΙΑΣ)
ΖΩΝΗ Ε (ΠΕΡΙΟΧΩΝ ΕΝΤΟΣ ΟΡΙΩΝ ΓΠΣ)
ΖΩΝΗ Ζ (ΤΟΥΡΙΣΤΙΚΩΝ ΕΓΚΑΤΑΣΤΑΣΕΩΝ)
ΖΩΝΗ Η (ΥΠΟΔΟΧΗΣ Β' ΚΑΤΟΙΚΙΑΣ)
ΖΩΝΗ Θ1 (ΠΑΡΑΛΙΑ)
ΖΩΝΗ Θ2 (ΑΝΑΠΥΞΗΣ)
ΖΩΝΗ Ι (ΧΟΝΔΡΕΜΠΟΡΙΟΥ)
ΖΩΝΗ Κ1 (ΕΓΚΛΕΙΣΕΩΝ ΑΕΥΠΝΟΥΣ & ΠΡΕΠΝΟΥΣ)
ΖΩΝΗ Κ2 (ΕΞΕΙΔΕΙΚΕΥΜΑΤΙΚΑ ΠΑΡΚΑ)
ΖΩΝΗ Λ1 (ΑΘΛΗΤΙΚΩΝ ΕΓΚΑΤΑΣΤΑΣΕΩΝ)
ΖΩΝΗ Λ1 (ΑΘΛΗΤΙΚΑ ΔΗΜΟΥ ΡΑΦΗΝΑΣ)
ΖΩΝΗ Μ (ΒΙΟΜΗΧΑΝΙΚΩΝ ΒΙΟΤΕΧΝΙΚΩΝ)
ΛΙΜΑΝΙ
ΕΛΕΥΘΕΡΗ / ΤΑΧ. ΛΕΩΦΟΡΟΣ
ΠΡΩΤΕΥΟΥΣΕΣ ΑΡΤΗΡΙΕΣ
ΚΟΜΒΟΣ
ΠΡΟΑΣΤΕΙΑΚΟ ΣΙΔΗΡΟΔΡ. ΔΙΚΤΥΟ
ΕΞΠΡΕΣ ΣΙΔΗΡΙΚΗ ΣΥΝΔΕΣΗ ΑΕΡΟΔΡΟΜΙΟΥ
ΘΕΣΕΙΣ ΣΤΑΘΜΩΝ ΣΙΔΗΡ. ΔΙΚΤΥΟΥ
Κ.Ε.Λ.
ΡΕΜΜΑΤΑ

Αρ. Φ. 82/03
Σχ. 13

Γ. 47333/03
Χρήσεων βάσει 3ου φύλλου 5ου περιφερειακού σχεδίου, εντός εξαετίας 5 έτων από την ένταξη στο πρόγραμμα 1923 ωριαίου περιοχών "Μεσοχείμων (ν. Αττικής)"
20 Ιανουαρίου 2003
Δ/ντής
Γ. Παπαεύθυμιου

ΟΡΓΑΝΙΣΜΟΣ ΑΘΗΝΑΣ
ΡΥΘΜΙΣΤΙΚΟΥ ΣΧΕΔΙΟΥ & ΠΡΟΣΤΑΣΙΑΣ ΠΕΡΙΒΑΛΛΟΝΤΟΣ

Ζ.Ο.Ε. ΥΠΟΕΝΟΤΗΤΑΣ ΜΕΣΟΓΕΙΩΝ ΑΤΤΙΚΗΣ

ΘΕΜΑ: ΠΡΟΤΑΣΗ

ΤΜΗΜΑ ΣΧΕΔΙΑΣΜΟΥ ΤΟΜΕΑΣ Ρ.Σ.Α.
ΟΜΑΔΑ ΜΕΛΕΤΗΣ
ΠΑΛΛΑ Λ. Αρχ. Πολ.
ΚΟΥΙΝΗ Γ. Αρχ.Πολ.
ΛΕΠΟΥΡΑΙΟΥ Κ. Σχεδ.

ΚΛΙΜΑΚΑ 1: 10000
ΑΘΗΝΑ 2001

ΚΕΝΤΡΟ ΦΥΛΛΟΥ ΧΑΡΤΟΥ 1:100.000
ΜΕ ΑΦ 37°45'.0 "15" ΑΠ' ΑΘΗΝΩΝ
ΠΕΡΙΜΕΤΡΙΚΟΣ ΤΕΤΡΑΓΩΝΙΣΜΟΣ ΤΟΥ ΦΥΛΛΟΥ ΕΙΝΑΙ ΤΗΣ ΔΙΕΘΝΟΥΣΑΣΗΣ ΠΡΟΒΟΛΗΣ (Hn16)

ΕΘΝΙΚΟ ΤΥΠΟΓΡΑΦΕΙΟ
Για τεκμηρίωση αρνητός στη τελικόγραφο εγκρ. χάρτη παρατίθ. 30%

ΔΙΑΓΡΑΜΜΑ ΣΥΝΔΕΣΕΩΣ ΦΥΛΛΩΝ

6457.0	6458.0	—
6457.9	6458.9	—
6467.0	6468.0	—

ΥΠΟΥΡΓΕΙΟ ΧΩΡΟΤΑΞΙΑΣ ΟΙΚΙΣΜΟΥ & ΠΕΡΙΒΑΛΛΟΝΤΟΣ

ΤΟΠΟΓΡΑΦΙΚΟ ΔΙΑΓΡΑΜΜΑ

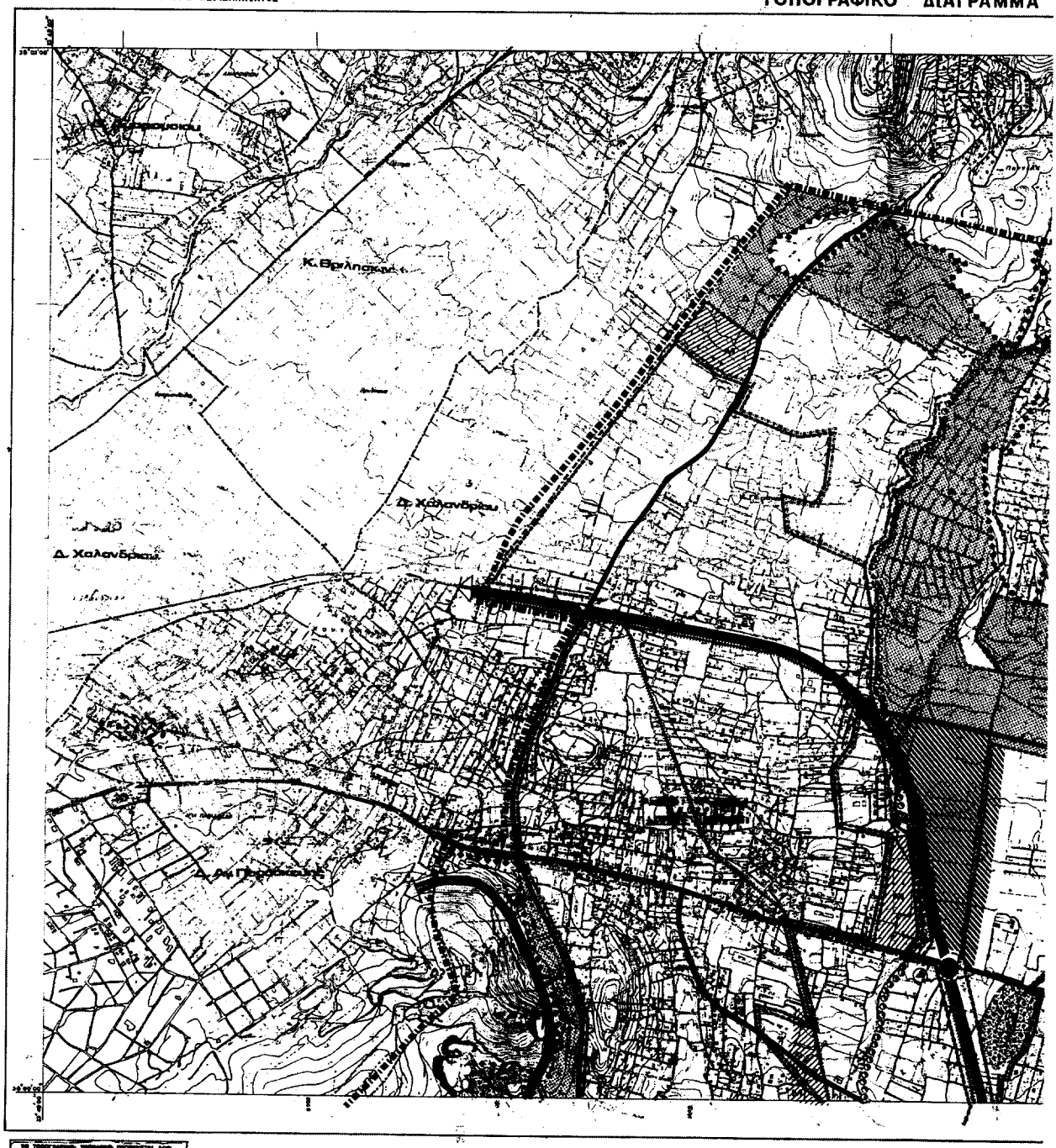

Το τόξον ... ΠΡΟΣΡΗΤΗΣΗ ΑΠΟ ΣΗΜΑΙΡΗΣΗ ΤΟΥ ΧΑΡΤΟΥ Ε.Χ.Σ. κλ. 1:3.000

ΣΠΙΗΜΑΙΑ - ΔΗΜΗ ΧΑΡΤΟΓΡΑΦΗΣΕΩΝ

ΚΛΙΜΑΚΑ 1:10.000

ΕΘΝΙΚΟ ΤΥΠΟΓΡΑΦΕΙΟ

ΝΟΜΟΣ ΑΤΤΙΚΗΣ

ΑΡΙΘΜΟΣ ΦΥΛΛΟΥ : 6446.9

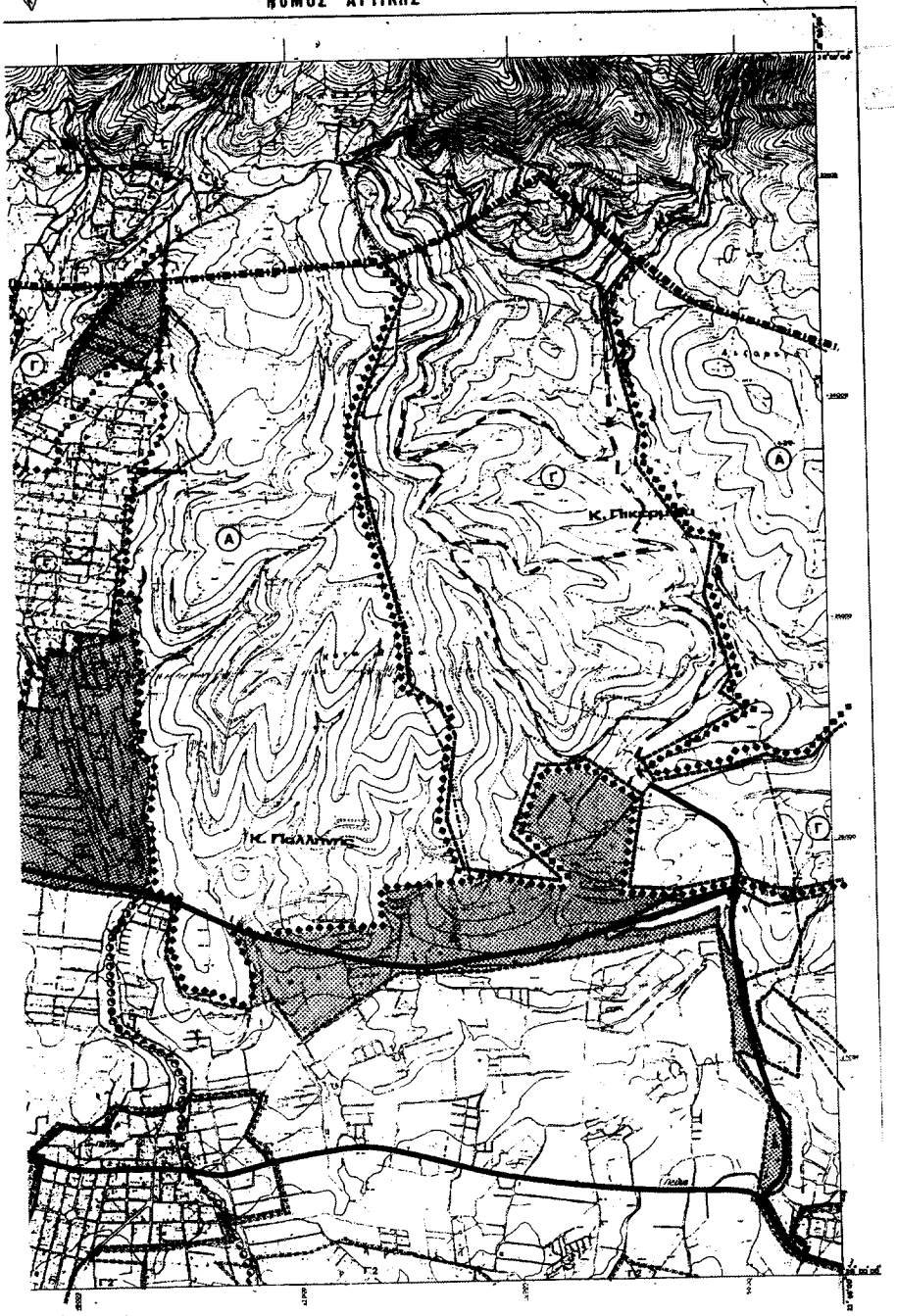

Γ. 17833/03 Καθηγητού
Υπόψιν βαθ. 5 άρθρ. 5 προεδρικού διατάγματος στις εκτός σχεδίου δόμησης περιοχών προ του έτους 1923 εκτός περιοχών Μεταβάσεων (τ. Αττικής)
20 Ιανουαρίου 2003

Αρ. φ. 82/03
σχ. 13

ΥΠΟΜΝΗΜΑ

- ΟΡΙΟ ΠΕΡΙΟΧΗΣ ΜΕΛΕΤΗΣ
- ΟΡΙΑ ΔΗΜΩΝ /ΚΟΙΝΟΤΗΤΩΝ
- ΟΡΙΟ ΕΓΚΕΚΡΙΜΕΝΟΥ ΡΥΜΟΤΟΜΙΚΟΥ ΣΧΕΔΙΟΥ
- ΟΡΙΟ ΠΡΟΣΤΑΣΙΑΣ ΟΡΕΙΝΩΝ ΟΓΚΩΝ ΠΕΝΤΕΛΗΣ -ΥΜΗΤΤΟΥ
- ΠΕΡΙΟΧΗ ΟΡΕΙΝΩΝ ΟΓΚΩΝ ΛΑΥΡΕΩΤΙΚΗΣ
- ΠΕΡΙΟΧΗ ΕΓΚΕΚΡ.ΡΥΜΟΤΟΜΙΚΟΥ ΣΧΕΔΙΟΥ Β' ΚΑΤΟΙΚΙΑΣ
- ΖΩΝΗ ΠΕΡΙΟΡΕΜΕΝΗΣ ΑΝΑΠΤΥΞΗΣ Ν.2534 /ΟΙΚ.ΟΙΚΑ.95
- ΖΩΝΗ ΑΠΑΛΛΟΤΡΙΩΣΗΣ ΑΕΡΟΔΡΟΜΙΟΥ
- ΠΕΡΙΟΧΗ ΕΓΚΕΚΡ. ΒΙΠΑ - ΘΙΟΠΑ
- ΖΩΝΗ ΤΟΥΡΙΣΜΟΥ ΚΑΤΑ ΓΠΣ
- ΟΛΥΜΠΙΑΚΕΣ ΕΓΚΑΤΑΣΤΑΣΕΙΣ 2730/99 - Σ.Κ.Ο ΠΕΥΤΗΡΙΟ
- ΕΓΚΕΚΡ.ΟΙΚΕΤΙΚΗ ΚΑΤΑΛΗΨΗ ΦΕΚ1350/Δ.Α'93
- ΧΩΡΟΣ ΤΟΥ ΑΡΘΡΟΥ 2 ΤΟΥ Ν.1397 ΕΠ(ΚΑΡΑΙΟΛΟΠΙΚΟ)
- ΙΣΛΑΜΙΚΟ ΠΟΛΙΤΙΣΤΙΚΟ ΚΕΝΤΡΟ Ν.2853 /2000
- NATURA 2000

ΖΩΝΕΣ ΧΡΗΣΕΩΝ

- ΖΩΝΗ Α (ΠΡΑΣΙΝΟΥ)
- ΖΩΝΗ Β1 (ΑΠΟΛΥΤΟΥ ΠΡΟΣΤΑΣΙΑΣ ΤΟΠΩΝ /ΑΡΧΑΙΟΛ.ΧΩΡΩΝ)
- ΖΩΝΗ Β2 (ΜΕΣΗΣ ΠΡΟΣΤΑΣΙΑ ΤΟΠΩΝ /ΑΡΧΑΙΟΛ ΧΩΡΩΝ)
- ΖΩΝΗ Β3 (ΑΤΤΙΚΟΥ ΠΑΡΚΟΥ)
- ΖΩΝΗ Β4 (ΑΡΧΑΙΟΛ.ΧΩΡΟΥ ΒΡΑΥΡΩΝΑΣ)
- ΖΩΝΗ Γ1 (ΕΙΔΙΚΗΣ ΓΝΩΣΤΟΥΣΗΣ ΠΑΡΑΔΟΣΙΑΚΩΝ & ΒΙΟΛΟΓΙΚΩΝ ΚΑΛΛΙΕΡΓΕΙΩΝ)
- ΖΩΝΗ Γ2 (ΓΕΩΡΓΙΚΗ ΓΗ)
- ΖΩΝΗ Δ (ΠΕΡΙΑΣΤΙΚΗΣ ΚΑΤΟΙΚΙΑΣ)
- ΖΩΝΗ Ε (ΠΕΡΙΟΧΩΝ ΕΝΤΟΣ ΟΡΙΩΝ ΓΠΣ)
- ΖΩΝΗ Ζ (ΤΟΥΡΙΣΤΙΚΩΝ ΕΓΚΑΤΑΣΤΑΣΕΩΝ)
- ΖΩΝΗ Η (ΥΠΟΔΟΧΗΣ Β' ΚΑΤΟΙΚΙΑΣ)
- ΖΩΝΗ Θ1 (ΠΑΡΑΛΙΑ)
- ΖΩΝΗ Θ2 (ΑΝΑΨΥΧΗΣ)
- ΖΩΝΗ Ι (ΧΟΝΔΡΕΜΠΟΡΙΟΥ)
- ΖΩΝΗ Κ1 (ΕΓΚΑΣΕΩΝ ΔΕΥΤΕΡΟΥΣ & ΤΡΙΤΟΥΣ)
- ΖΩΝΗ Κ2 (ΕΠΙΧΕΙΡΗΜΑΤΙΚΑ ΠΑΡΚΑ)
- ΖΩΝΗΛΑ (ΑΘΛΗΤΙΚΩΝ ΕΓΚΑΤΑΣΤΑΣΕΩΝ)
- ΖΩΝΗ Λ1 (ΑΘΛΗΤΙΚΑ ΔΙΚΤΥΟΥ ΡΑΦΗΝΑΣ)
- ΖΩΝΗ Μ (ΕΚΟΝΘΩΑΝΙΚΩΝ ΒΙΟΤΕΧΝΙΚΩΝ)
- ΛΙΜΑΝΙ
- ΕΛΕΥΘΕΡΗ / ΤΑΧ. ΛΕΩΦΟΡΟΣ
- ΠΡΩΤΕΥΟΥΣΕΣ ΑΡΤΗΡΙΕΣ
- ΚΟΜΒΟΣ
- ΠΡΟΛΣΤΕΙΑΚΟ ΣΙΔΗΡΟΔΡ. ΔΙΚΤΥΟ
- ΕΞΠΡΕΣ ΣΙΔΗΡΙΚΗ ΣΥΝΔΕΣΗ ΑΕΡΟΔΡΟΜΙΟΥ
- ΘΕΣΕΙΣ ΣΤΑΘΜΩΝ ΣΙΔΗΡ. ΔΙΚΤΥΟΥ
- Κ.Ε.Α
- ΡΕΜΜΑΤΑ

ΚΕΝΤΡΟ ΦΥΛΛΟΥ ΧΑΡΤΟΥ 1:100.000
ΜΕ φ=38°15'.. Ο 15 ΔΕ ΜΗΚΟΣ

ΠΕΡΙΜΕΤΡΙΚΟΣ ΤΕΤΡΑΓΩΝΟΣ ΤΟΥ ΦΥΛΛΟΥ
ΕΝΑΝ ΤΗΣ ΣΙΜΟΥΘΙΑΚΗΣ ΠΡΟΒΟΛΗΣ (north)

ΕΘΝΙΚΟ ΤΥΠΟΓΡΑΦΕΙΟ
Το χαρτόσημο λόγοι στο Τιμολόγιο φόρου, έγινε σύμφωνα κατά ποσοστό 30%

ΔΙΑΓΕΙΤΑΙΜΕΝΑ ΥΠΟΔΟΧΕΣ ΦΥΛΛΩΝ		
6445.0	6446.0	6447.0
6445.9	6446.9	6447.9
6455.0	6456.0	6457.0

ΟΡΓΑΝΙΣΜΟΣ ΑΘΗΝΑΣ ΡΥΘΜΙΣΤΙΚΟΥ ΣΧΕΔΙΟΥ & ΠΡΟΣΤΑΣΙΑΣ ΠΕΡΙΒΑΛΛΟΝΤΟΣ		
Ζ.Ο.Ε. ΥΠΟΕΝΟΤΗΤΑΣ ΜΕΣΟΓΕΙΩΝ ΑΤΤΙΚΗΣ		
ΘΕΜΑ: ΠΡΟΤΑΣΗ		ΤΗΡΙΘΗΚΑ ΣΧΕΔΙΑΣΜΟΥ ΤΟΜΕΑΣ Ρ.Σ.Α. ΟΜΑΔΑ ΜΕΛΕΤΗΣ ΠΑΛΛΑ Λ. Αφρ. Πολ. ΚΟΤΙΝΗ Γ. Αρχ. Πολ. ΛΕΠΟΥΡΑΙΟΥ Κ. Σχεδ.
ΚΛΙΜΑΚΑ 1: 10000	ΑΘΗΝΑ 2001	

ΥΠΟΥΡΓΕΙΟ ΧΩΡΟΤΑΞΙΑΣ ΟΙΚΙΣΜΟΥ & ΠΕΡΙΒΑΛΛΟΝΤΟΣ

ΤΟΠΟΓΡΑΦΙΚΟ ΔΙΑΓΡΑΜΜΑ

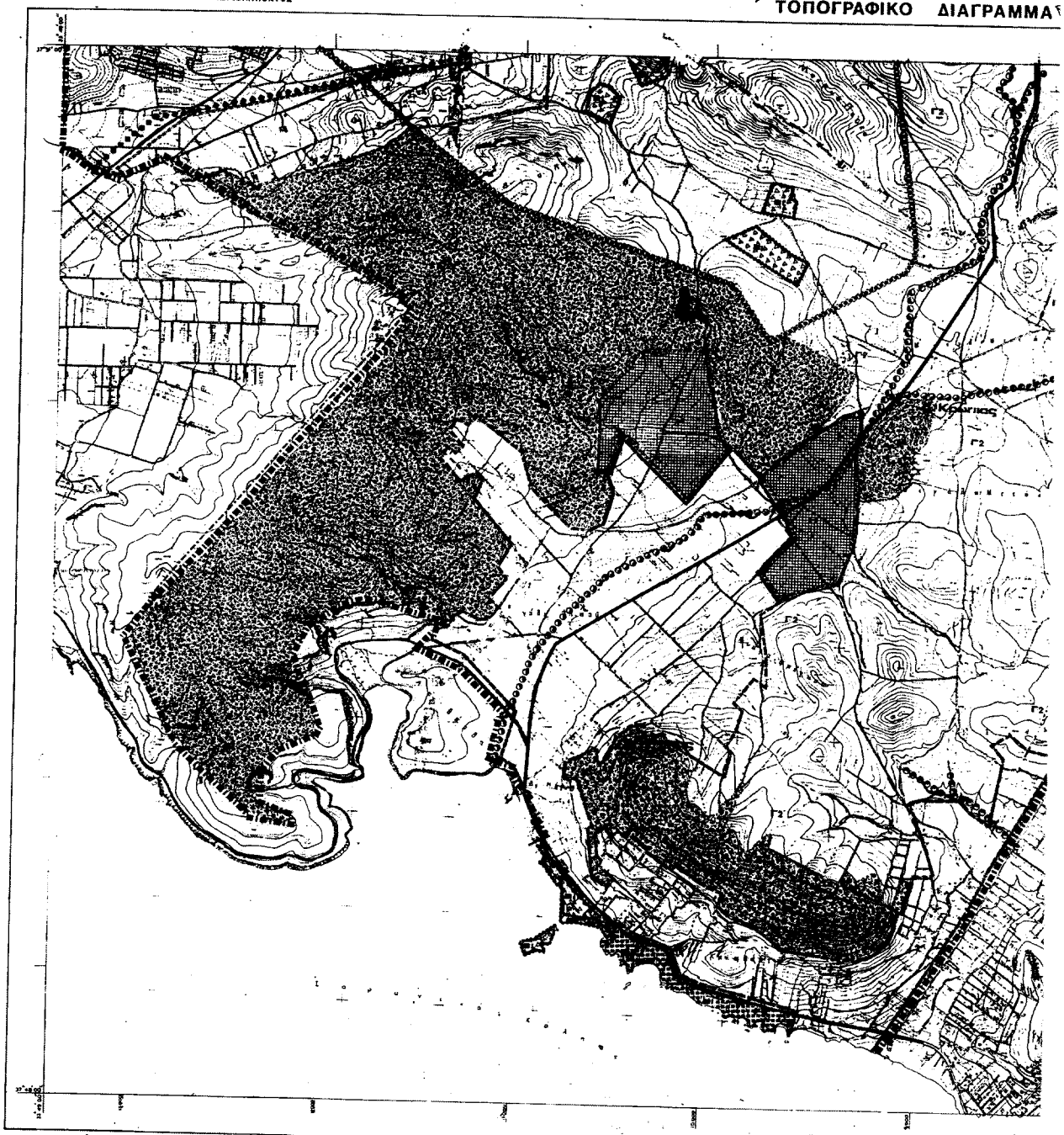

ΤΟ ΤΟΠΟΓΡΑΦΙΚΟ ΥΠΟΒΑΘΡΟ ΠΡΟΕΡΕΥΘΗ ΑΠΟ ΣΚΙΑΓΡΑΦΗΣΗ ΤΟΥ ΧΑΡΤΟΥ Ε.Τ.Ε. ΚΛ. 1:5.000

ΕΠΙΜΕΛΕΙΑ-ΕΚΔΟΣΗ ΧΑΡΤΟΓΡΑΦΗΣΕΩΝ

ΚΛΙΜΑΚΑ 1:10.000

ΝΟΜΟΣ ΑΤΤΙΚΗΣ

ΑΡΙΘΜΟΣ ΦΥΛΛΟΥ : 6466.9

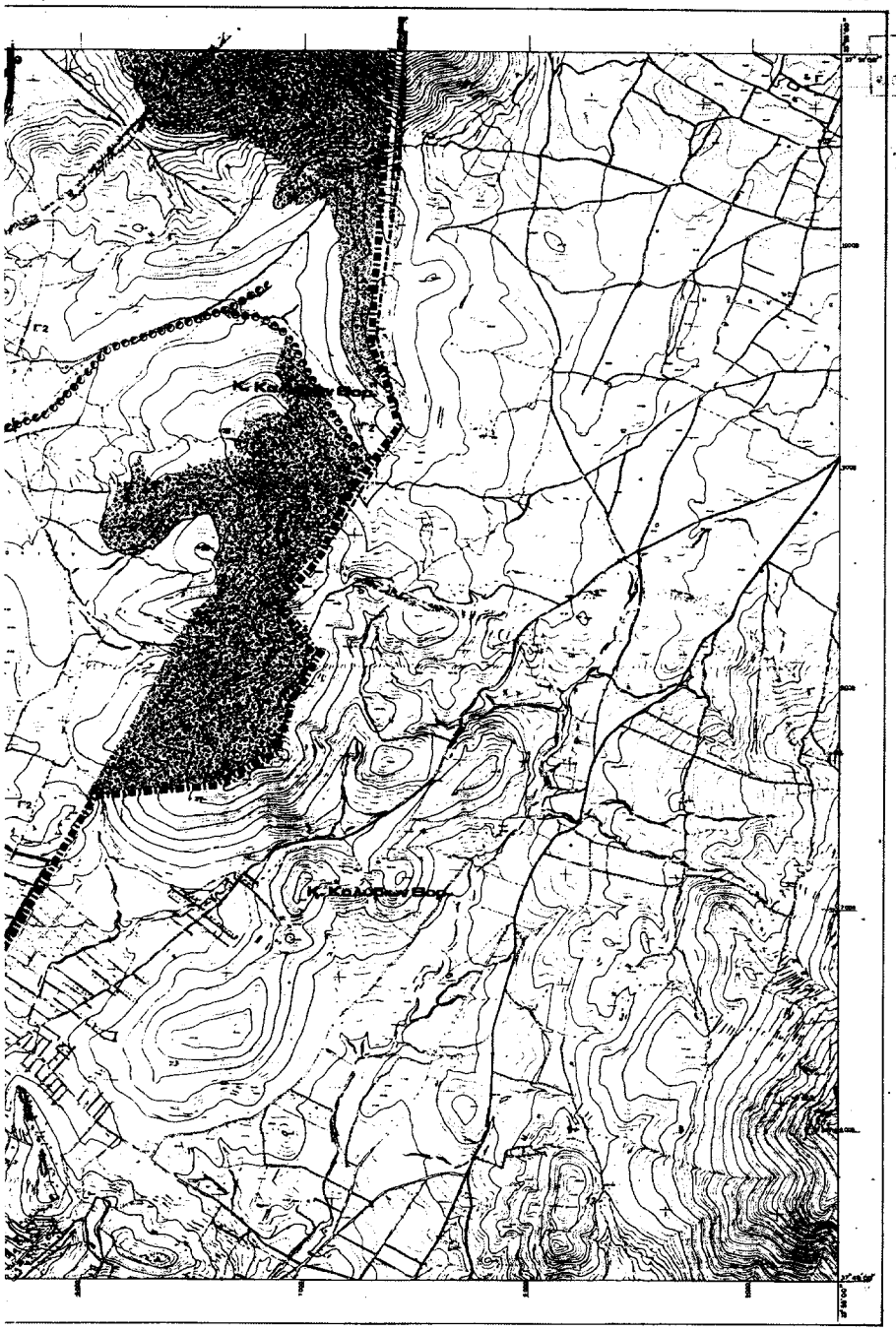

Γ. 17333/03
Κοινοποιούμενο χρονόσημο στην 8η όροφο 8η περιφέρειας δόθηκε στον Σεβάσμιο 5η Εφορία αρχαίων οικοδομών πρωτοβουλία στον 1523 Εφορεία περιφ. Μεσογείων (ν. Αττικής) 20/αυγούστου/Δ/νσης 3

Ι. Παπαδόπουλος

Αρ Φ 82/03
σχ 13

ΥΠΟΜΝΗΜΑ

- ΟΡΙΟ ΠΕΡΙΟΧΗΣ ΜΕΛΕΤΗΣ
- ΟΡΙΑ ΔΗΜΩΝ /ΚΟΙΝΟΤΗΤΩΝ
- ΟΡΙΟ ΕΓΚΕΚΡΙΜΜΕΝΟΥ ΡΥΜΟΤΟΜΙΚΟΥ ΣΧΕΔΙΟΥ
- ΟΡΙΟ ΠΡΟΣΤΑΣΙΑΣ ΟΡΕΙΝΩΝ ΟΓΚΩΝ ΠΕΝΤΕΛΗΣ -ΥΜΗΤΤΟΥ
- ΠΕΡΙΟΧΗ ΟΡΕΙΝΩΝ ΟΓΚΩΝ ΑΛΥΡΕΠΤΙΚΗΣ
- ΠΕΡΙΟΧΗ ΕΓΚΕΚΡ.ΡΥΜΟΤΟΜΙΚΟΥ ΣΧΕΔΙΟΥ Β' ΚΑΤΟΙΚΙΑΣ
- ΖΩΝΗ ΠΕΡΙΟΡΙΣΜΕΝΗΣ ΑΝΑΠΤΥΞΗΣ Ν 2338 /ΦΕΚ 202Α/95
- ΖΩΝΗ ΑΠΑΛΛΟΤΡΙΩΣΗΣ ΑΕΡΟΔΡΟΜΙΟΥ
- ΠΕΡΙΟΧΗ ΕΓΚΕΚΡ. ΒΙΠΑ / ΒΙΟΠΑ
- ΖΩΝΗ ΤΟΥΡΙΣΜΟΥ ΚΑΤΑ ΓΤΕ
- ΟΛΥΜΠΙΑΚΕΣ ΕΓΚΑΤΑΣΤΑΣΕΙΣ 2730/99 - ΣΚΟΠΕΥΤΗΡΙΟ
- ΖΩΝΗ Γ1 (ΕΙΔΙΚΗΣ ΕΝΙΣΧΥΣΗΣ ΠΑΡΑΛΙΟΞΙΑΚΩΝ & ΒΙΟΛΟΓΙΚΩΝ ΚΑΛΛΙΕΡΓΕΙΩΝ)
- ΕΓΚΕΚΡ.ΟΙΚΙΣΤΙΚΟΙ ΚΑΤΑΛΛΗΛΑ. ΦΕΚ 158/Δ/93
- ΧΩΡΟΣ ΤΟΥ ΑΡΘΡΟΥ 3 ΤΟΥ Ν 1397/83(ΚΑΡΔΙΟΛΟΓΙΚΟ)
- ΙΔΑΛΜΙΚΟ ΠΟΛΙΤΙΣΤΙΚΟ ΚΕΝΤΡΟ Κ 2853 /2000
- NATURA 2000

ΖΩΝΕΣ ΧΡΗΣΕΩΝ

- ΖΩΝΗ Α (ΠΡΑΣΙΝΟΥ)
- ΖΩΝΗ Β1 (ΑΠΟΛΥΤΟΥ ΠΡΟΣΤΑΣΙΑΣ ΤΟΠΙΩΝ /ΑΡΧΑΙΟΛ.ΧΩΡΩΝ)
- ΖΩΝΗ Β2 (ΜΕΣΗΣ ΠΡΟΣΤΑΣΙΑ ΤΟΠΙΩΝ /ΑΡΧΑΙΟΛ.ΧΩΡΩΝ)
- ΖΩΝΗ Β3 (ΑΤΤΙΚΟΥ ΠΑΡΚΟΥ)
- ΖΩΝΗ Β4 (ΑΡΧΑΙΟΛ.ΧΩΡΟΥ ΒΡΑΥΡΩΝΑΣ)
- ΖΩΝΗ Γ1 (ΕΙΔΙΚΗΣ ΕΝΙΣΧΥΣΗΣ ΠΑΡΑΛΙΟΞΙΑΚΩΝ & ΒΙΟΛΟΓΙΚΩΝ ΚΑΛΛΙΕΡΓΕΙΩΝ)
- ΖΩΝΗ Γ2 (ΠΕΡΙΠΤΙΚΗ ΓΤΕ)
- ΖΩΝΗ Δ (ΠΕΡΙΑΣΤΙΚΗΣ ΚΑΤΟΙΚΙΑΣ)
- ΖΩΝΗ Ε (ΠΕΡΙΟΧΩΝ ΕΝΤΟΣ ΟΡΩΝ ΓΤΕ)
- ΖΩΝΗ Ζ (ΤΟΥΡΙΣΤΙΚΩΝ ΕΓΚΑΤΑΣΤΑΣΕΩΝ)
- ΖΩΝΗ Η (ΥΠΟΔΟΧΗΣ Β' ΚΑΤΟΙΚΙΑΣ)
- ΖΩΝΗ Θ1 (ΠΑΡΑΛΙΑ)
- ΖΩΝΗ Θ2 (ΑΝΑΨΥΧΗΣ)
- ΖΩΝΗ Ι (ΧΟΝΔΡΕΜΠΟΡΙΟΥ)
- ΖΩΝΗ Κ1 (ΕΓΚΑΣΕΩΝ ΔΕΥΤ/ΝΟΥΣ & ΤΡΙΤ/ΝΟΥΣ)
- ΖΩΝΗ Κ2 (ΕΛΕΥΘΕΡΗΜΑΤΙΚΑ ΠΑΡΚΑ)
- ΖΩΝΗ Λ (ΑΘΛΗΤΙΚΩΝ ΕΓΚΑΤΑΣΤΑΣΕΩΝ)
- ΖΩΝΗ Λ1 (ΑΘΛΗΤΙΚΑ ΔΗΜΟΥ ΡΑΦΗΝΑΣ)
- ΖΩΝΗ Μ (ΒΙΟΜΗΧΑΝΙΚΩΝ ΒΙΟΤΕΧΝΙΚΩΝ)
- ΛΙΜΑΝΙ
- ΕΛΕΥΘΕΡΗ / ΤΑΧ. ΛΕΩΦΟΡΟΣ
- ΠΡΩΤΕΥΟΥΣΕΣ ΑΡΤΗΡΙΕΣ
- ΚΟΜΒΟΣ
- ΠΡΟΛΣΤΕΙΑΚΟ ΣΙΔΗΡΟΔΡ ΔΙΚΤΥΟ
- ΕΣΩΡΕΣ ΣΙΔΗΡΗΣ ΣΥΝΔΕΣΗ ΑΕΡΟΔΡΟΜΙΟΥ
- ΘΕΣΕΙΣ ΣΤΑΘΜΩΝ ΣΙΔΗΡ. ΔΙΚΤΥΟΥ
- Κ.Ε.Δ.Λ.
- ΡΕΜΒΑΤΑ

ΚΕΝΤΡΟ ΦΥΛΛΟΥ ΧΑΡΤΟΥ 1:100.000
ΜΕ φ=37°15' λ=0°15' ΑΠΟ ΑΘΗΝΩΝ

ΠΕΡΙΜΕΤΡΙΚΟΣ ΤΕΤΡΑΓΩΝΙΣΜΟΣ ΤΟΥ ΦΥΛΛΟΥ ΕΙΝΑΙ ΤΗΣ ΑΣΙΜΟΠΡΟΒΟΛΗΣ ΠΡΟΜΗΘΕΑΣ (HatM)

ΕΘΝΙΚΟ ΤΥΠΟΓΡΑΦΕΙΟ
Για τεχνικούς λόγους, στις πλαδόγραμμο δίνει ιδιομορφική κόπο πλοκής 80 %

ΔΙΑΓΡΑΜΜΑ ΣΥΝΔΕΣΕΩΣ ΦΥΛΛΩΝ

6465.0	6466.0	6467.0
6465.9	6466.9	6467.9
—	6476.0	6477.0

ΟΡΓΑΝΙΣΜΟΣ ΑΘΗΝΑΣ
ΡΥΘΜΙΣΤΙΚΟΥ ΣΧΕΔΙΟΥ & ΠΡΟΣΤΑΣΙΑΣ ΠΕΡΙΒΑΛΛΟΝΤΟΣ

Ζ.Ο.Ε. ΥΠΟΕΝΟΤΗΤΑΣ ΜΕΣΟΓΕΙΩΝ ΑΤΤΙΚΗΣ

ΘΕΜΑ: ΠΡΟΤΑΣΗ

ΤΜΗΜΑ ΧΩΡΟΜΑΤΙΣΜΟΥ ΤΟΜΕΑΣ Ρ.Σ.Α.
ΦΥΛΛΑ ΜΕΛΕΤΗΣ
ΠΑΛΛΑ Λ. Αρχ. Πολ.
ΚΟΥΤΙΝΗ Γ. Αρχ. Πολ.
ΛΕΠΟΥΡΑΝΟΥ Κ. Τοπ.

ΚΛΙΜΑΚΑ 1: 10000

ΑΘΗΝΑ 2001

ΥΠΟΥΡΓΕΙΟ ΧΩΡΟΤΑΞΙΑΣ ΟΙΚΙΣΜΟΥ & ΠΕΡΙΒΑΛΛΟΝΤΟΣ

ΤΟΠΟΓΡΑΦΙΚΟ ΔΙΑΓΡΑΜΜΑ



Το ΤΟΠΟΓΡΑΦΙΚΟ ΥΠΟΒΑΘΡΟ ΠΡΟΕΚΥΠΤΕΙ ΑΠΟ ΨΗΦΙΟΠΟΙΗΣΗ ΤΟΥ ΧΑΡΤΗ Ε.Τ.Ε. ΚΛ. 1:5.000

ΕΘΝΙΚΟ ΤΥΠΟΓΡΑΦΕΙΟ
Η ΕΚΤΥΠΩΣΗ ΑΠΟΤΕΛΕΙ ΤΜΗΜΑ ΤΗΣ ΕΦΗΜΕΡΙΔΟΣ ΤΗΣ ΚΥΒΕΡΝΗΣΕΩΣ

ΕΚΔΟΣΕΙΣ - ΔΙΝΣΗ ΧΑΡΤΟΓΡΑΦΗΣΕΩΣ

ΚΛΙΜΑΚΑ 1:30.000

A

ΝΟΜΟΣ ΑΤΤΙΚΗΣ

ΑΡΙΘΜΟΣ ΦΥΛΛΟΥ : 6458.0



ΕΘΝΙΚΟ ΤΥΠΟΓΡΑΦΕΙΟ

ΕΦΗΜΕΡΙΔΑ ΤΗΣ ΚΥΒΕΡΝΗΣΕΩΣ

ΚΑΠΟΔΙΣΤΡΙΟΥ 34 * ΑΘΗΝΑ 104 32 * TELEX 223211 YPET GR * FAX 210 52 21 004
ΗΛΕΚΤΡΟΝΙΚΗ ΔΙΕΥΘΥΝΣΗ: http: www.et.gr – e-mail: webmaster @ et.gr

Πληροφορίες Α.Ε. - Ε.Π.Ε. και λοιπών Φ.Ε.Κ.: 210 527 9000-4
Φωτοαντίγραφα παλαιών ΦΕΚ - ΒΙΒΛΙΟΘΗΚΗ - ΜΑΡΝΗ 8 - Τηλ. (210)8220885 - 8222924
Δωρεάν διάθεση τεύχους Προκηρύξεων ΑΣΕΠ αποκλειστικά από Μάρνη 8

ΠΕΡΙΦΕΡΕΙΑΚΑ ΓΡΑΦΕΙΑ ΠΩΛΗΣΗΣ Φ.Ε.Κ.

ΘΕΣΣΑΛΟΝΙΚΗ - Βασ. Όλγας 227	**(2310) 423 956**	**ΛΑΡΙΣΑ** - Διοικητήριο	**(2410) 597449**
ΠΕΙΡΑΙΑΣ - Ευριπίδου 63	**(210) 413 5228**	**ΚΕΡΚΥΡΑ** - Σαμαρά 13	**(26610) 89 157**
ΠΑΤΡΑ - Κορίνθου 327	**(2610) 638 109**		**(26610) 89 105**
	(2610) 638 110	**ΗΡΑΚΛΕΙΟ** - Πλ. Ελευθερίας 1	**(2810) 396 409**
ΙΩΑΝΝΙΝΑ - Διοικητήριο	**(26510) 87215**	**ΛΕΣΒΟΣ** - Αγ. Ειρήνης 10	**(22510) 37 181**
ΚΟΜΟΤΗΝΗ - Δημοκρατίας 1	**(25310) 22 858**		**(22510) 37 187**

ΤΙΜΗ ΠΩΛΗΣΗΣ ΦΥΛΛΩΝ ΕΦΗΜΕΡΙΔΟΣ ΤΗΣ ΚΥΒΕΡΝΗΣΕΩΣ

Σε έντυπη μορφή:
- Για τα ΦΕΚ από 1 μέχρι 40 σελίδες 1 euro.
- Για τα ΦΕΚ από 40 σελίδες και πάνω η τιμή προσαυξάνεται κατά 0,05 euro για κάθε επιπλέον σελίδα.

Σε μορφή CD:

Τεύχος	Περίοδος	EURO	Τεύχος	Περίοδος	EURO
Α.Ε. & Ε.Π.Ε.	Μηνιαίο	60	Αναπτυξιακών Πράξεων και Συμβάσεων (Τ.Α.Π.Σ.)	Ετήσιο	75
Α΄ και Β΄	3μηνιαίο	75	Νομικών Προσώπων Δημοσίου Δικαίου (Ν.Π.Δ.Δ.)	Ετήσιο	75
Α΄, Β΄ και Δ΄	3μηνιαίο	90	Δελτίο Εμπορικής και Βιομηχανικής Ιδιοκτησίας (Δ.Ε.Β.Ι.)	Ετήσιο	75
Α΄	Ετήσιο	180	Ανωτάτου Ειδικού Δικαστηρίου	Ετήσιο	75
Β΄	Ετήσιο	210	Διακηρύξεων Δημοσίων Συμβάσεων	Ετήσιο	75
Γ	Ετήσιο	60			
Δ΄	Ετήσιο	150			
Παράρτημα	Ετήσιο	75			

Η τιμή πώλησης του Τεύχους Α.Ε. & Ε.Π.Ε. σε μορφή CD - rom για δημοσιεύματα μετά το 1994 καθορίζεται σε 30 euro ανά τεμάχιο, ύστερα από σχετική παραγγελία.
Η τιμή διάθεσης φωτοαντιγράφων ΦΕΚ 0,15 euro ανά σελίδα

ΕΤΗΣΙΕΣ ΣΥΝΔΡΟΜΕΣ Φ.Ε.Κ.

Τεύχος	Σε έντυπη μορφή		Από το Internet	
	Κ.Α.Ε. Προϋπολογισμού 2531	Κ.Α.Ε. ΤΑΠΕΤ 3512	Κ.Α.Ε. Προϋπολογισμού 2531	Κ.Α.Ε. ΤΑΠΕΤ 3512
	euro	euro	euro	euro
Α΄ (Νόμοι, Π.Δ., Συμβάσεις κτλ.)	205	10,25	176	8,80
Β΄ (Υπουργικές αποφάσεις κτλ.)	293	14,65	205	10,25
Γ΄ (Διορισμοί, απολύσεις κτλ. Δημ. Υπαλλήλων)	59	2,95	ΔΩΡΕΑΝ	- -
Δ΄ (Απαλλοτριώσεις, πολεοδομία κτλ.)	293	14,65	147	7,35
Αναπτυξιακών Πράξεων και Συμβάσεων (Τ.Α.Π.Σ.)	147	7,35	88	4,40
Ν.Π.Δ.Δ. (Διορισμοί κτλ. προσωπικού Ν.Π.Δ.Δ.)	59	2,95	ΔΩΡΕΑΝ	- -
Παράρτημα (Προκηρύξεις θέσεων ΔΕΠ κτλ.)	30	1,50	ΔΩΡΕΑΝ	- -
Δελτίο Εμπορικής και Βιομ/κής Ιδιοκτησίας (Δ.Ε.Β.Ι.)	59	2,95	30	1,50
Ανωτάτου Ειδικού Δικαστηρίου (Α.Ε.Δ.)	ΔΩΡΕΑΝ	-	ΔΩΡΕΑΝ	- -
Προκηρύξεων Α.Σ.Ε.Π.	ΔΩΡΕΑΝ	-	ΔΩΡΕΑΝ	- -
Ανωνύμων Εταιρειών & Ε.Π.Ε.	2.054	102,70	587	29,35
Διακηρύξεων Δημοσίων Συμβάσεων (Δ.Δ.Σ.)	205	10,25	88	4,40
Α΄, Β΄ και Δ΄			352	17,60

Το κόστος για την ετήσια συνδρομή σε ηλεκτρονική μορφή για τα προηγούμενα έτη προσαυξάνεται πέραν του ποσού της ετήσιας συνδρομής του έτους 2003 κατά 6 euro ανά έτος παλαιότητας και κατά τεύχος

* Οι συνδρομές του εσωτερικού προπληρώνονται στις ΔΟΥ που δίνουν αποδεικτικό είσπραξης (διπλότυπο) το οποίο με τη φροντίδα του ενδιαφερομένου πρέπει να στέλνεται στην Υπηρεσία του Εθνικού Τυπογραφείου.
* Η πληρωμή του υπέρ ΤΑΠΕΤ ποσοστού που αντιστοιχεί σε συνδρομές, εισπράττεται και από τις ΔΟΥ.
* Οι συνδρομητές του εξωτερικού έχουν τη δυνατότητα λήψης των δημοσιευμάτων μέσω internet, με την καταβολή των αντίστοιχων ποσών συνδρομής και ΤΑΠΕΤ.
* Οι Νομαρχιακές Αυτοδιοικήσεις, οι Δήμοι, οι Κοινότητες ως και οι επιχειρήσεις αυτών πληρώνουν το μισό χρηματικό ποσό της συνδρομής και ολόκληρο το ποσό υπέρ του ΤΑΠΕΤ.
* Η συνδρομή ισχύει για ένα χρόνο, που αρχίζει την 1η Ιανουαρίου και λήγει την 31η Δεκεμβρίου του ίδιου χρόνου. Δεν εγγράφονται συνδρομητές για μικρότερο χρονικό διάστημα.
* Η εγγραφή ή ανανέωση της συνδρομής πραγματοποιείται το αργότερο μέχρι την 31ην Δεκεμβρίου κάθε έτους.
* Αντίγραφα διπλοτύπων, ταχυδρομικές επιταγές και χρηματικά γραμμάτια δεν γίνονται δεκτά.

Οι υπηρεσίες εξυπηρέτησης των πολιτών λειτουργούν καθημερινά από 08.00΄ έως 13.00΄

ΑΠΟ ΤΟ ΕΘΝΙΚΟ ΤΥΠΟΓΡΑΦΕΙΟ